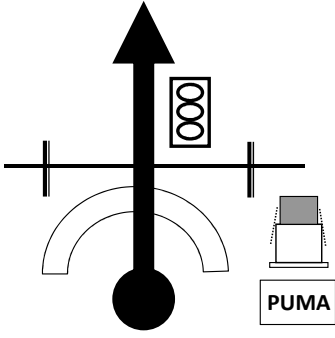
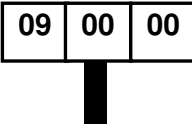
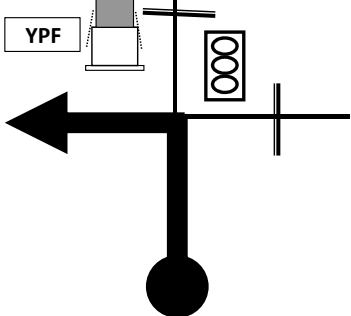

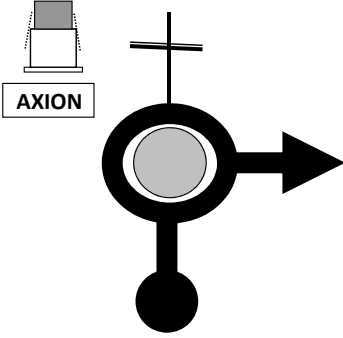

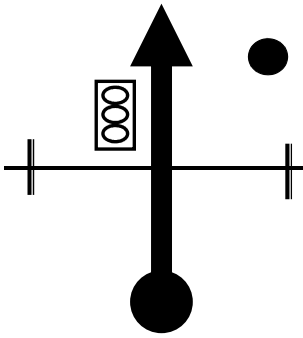


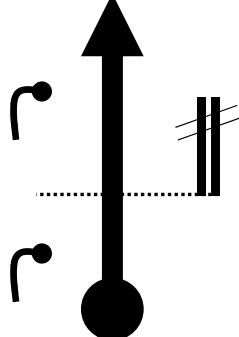
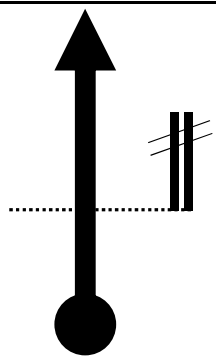
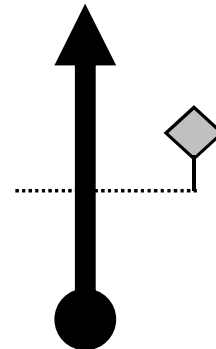

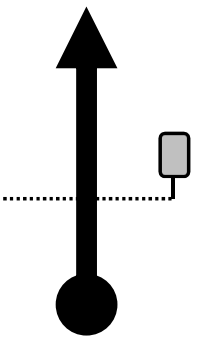

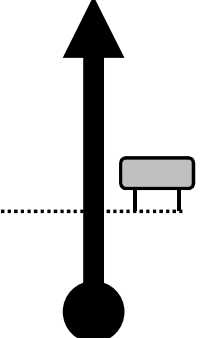

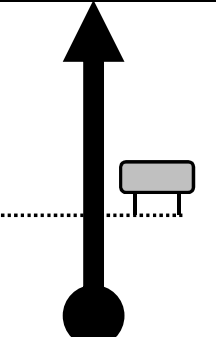



Sector Clasificadorio Nro: 1			MERLO	ETAPA N°	
Km Totales del Sector : 235.170			LA TOMA	4	
Vel.	Dist. Total	Dist. Parcial	Direccion y Ubicacion de la Referencia	Referencia / Informacion	Hora de Carrera HH:MM:SS.CC
40	0.000	0.000		 LARGADA AV. DEL SOL Y AV. DEL DEPORTE	00:00:00.00
40	1.100	1.100		 TOMAR A LA IZQUIERDA	00:01:xx.xx
40	1.230	0.130		 TOMAR A LA DERECHA A EMP RUTA 55 STA. ROSA	00:01:xx.xx
40	1.600	0.370		  LUBRICENTRO EL GRINGO	00:02:xx.xx
40	3.120 0.000	1.520 0.000		COLUMNA DE CEMENTO CON MARCA "CO" ENTRE POSTES DE ILUMINACION N° 21 Y 22 DE LA IZQUIERDA COMIENZA ZONA CONTROL ODOMETROS	00:08:00.00
85	Velocidad proxima referencia	XIX° GRAN PREMIO ARGENTINO HISTORICO 2022		PAG. N° 1	

Sector Clasificador Nro: 1			MERLO	ETAPA N°	
Km Totales del Sector : 235.170			LA TOMA	4	
Vel.	Dist. Total	Dist. Parcial	Direccion y Ubicacion de la Referencia	Referencia / Informacion	Hora de Carrera HH:MM:SS.CC
85	<u>1.170</u>	1.170		COLUMNA DE CEMENTO FRENTE A POSTE N° 27	00:08:49.54
85	<u>2.763</u>	1.593			00:09:57.01
85	<u>4.721</u>	1.958		 CHAPON A RAYAS	00:11:19.94
85	<u>6.647</u>	1.926		 CAÑADA LA NEGRA	00:12:41.52
83	<u>11.513</u>	4.866		 ESTACION CONLARA INGRESO 100 Mts FIN ZONA CONTROL ODOMETROS	00:16:12.58
60	velocidad proxima referencia	XIX° GRAN PREMIO ARGENTINO HISTORICO 2022			PAG. N° 2