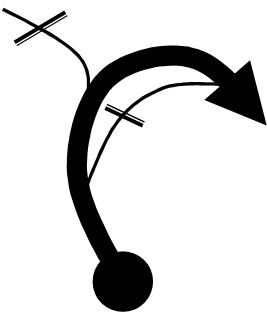

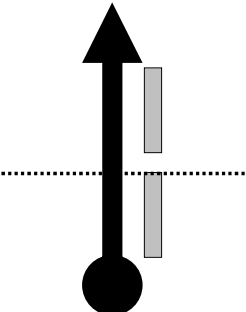
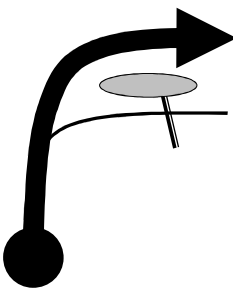

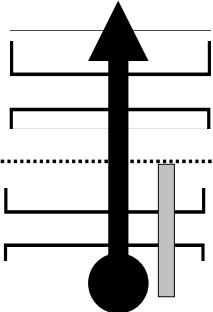
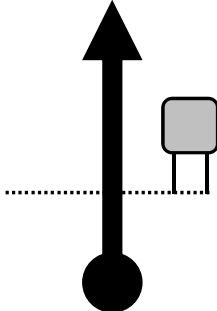



Sector Clasificadorio Nro: 1			POTRERO DE LOS FUNES	ETAPA Nº	
Km Totales del Sector : 100.140			LA PUNTA	1	
Vel.	Dist. Total	Dist. Parcial	Direccion y Ubicacion de la Referencia	Referencia / Informacion	Hora de Carrera HH:MM:SS.CC
40	0.000	0.000		 LARGADA PLAYA DE BOXES CIRCUITO POTRERO DE LOS FUNES	00:00:00.00
40	0.180 0.000	0.180 0.000		COMIENZO DE PORTON DE HIERRO SALIDA DE BOXES <u>COMIENZA ZONA CONTROL</u> <u>ODOMETROS</u>	00:03:00.00
60	<p align="center">EL CONTROL DE ODOMETROS CONSISTE EN 2 VUELTAS AL CIRCUITO DE POTRERO DE LOS FUNES. MEDIDO POR EL CARRIL DERECHO ENTRE LA RAYA BLANCA (A LA DERECHA) Y LA RAYA AMARILLA (A LA IZQUIERDA) SIN PISAR EN NINGUN MOMENTO LA ZONA PINTADA DE VIOLETA.</p>				
60	<u>1.368</u>	1.368		 CARTEL AEREO GRIDO	00:04:22.10
60	<u>3.319</u>	1.951		CAÑO AMARILLO CON CINTA ROJA ANTES DE ACCESO A HOTEL	00:06:19.14
48	velocidad proxima referencia	XIX° GRAN PREMIO ARGENTINO HISTORICO 2022		PAG. Nº 1	

Sector Clasificadorio Nro: 1			POTRERO DE LOS FUNES	ETAPA N°	
Km Totales del Sector : 100.140			LA PUNTA	1	
Vel.	Dist. Total	Dist. Parcial	Direccion y Ubicacion de la Referencia	Referencia / Informacion	Hora de Carrera HH:MM:SS.CC
48	4.150	0.831		 CURVAS MUY CERRADAS EN SUBIDA	00:07:xx.xx
48	<u>5.159</u>	1.009		FINAL DE PAREDON CON CINTA ROJA	00:08:37.12
<hr/>					
65	5.400	0.241		 NO INGRESAR A BOXES	00:08:xx.xx
65	<u>6.164</u>	0.764		FINAL PAREDON DE BOXES	00:09:32.81
65	<u>8.265</u>	2.101		 FIN ZONA CONTROL ODOMETROS	00:11:29.14
65	velocidad proxima referencia	XIX° GRAN PREMIO ARGENTINO HISTORICO 2022			PAG. N° 2