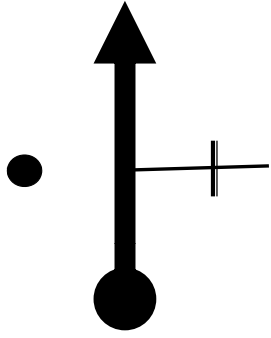
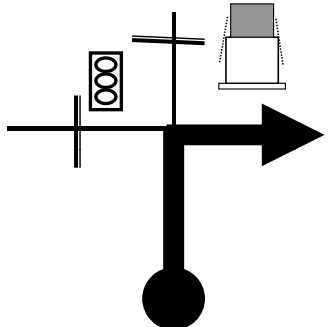
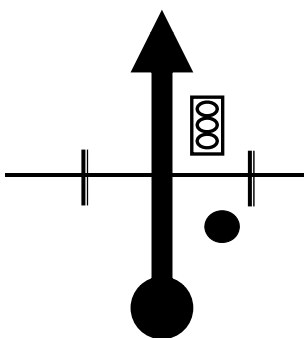
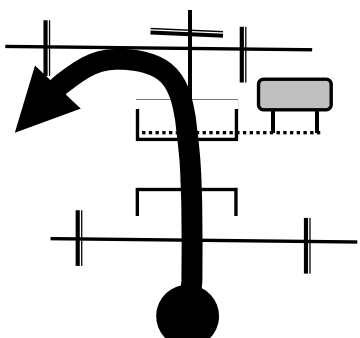
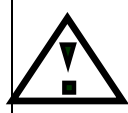


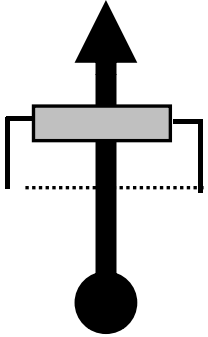

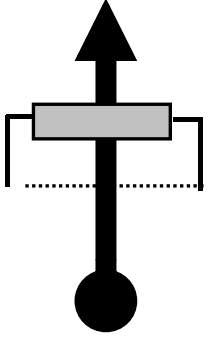


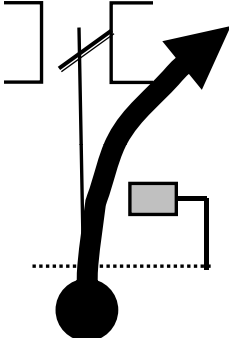



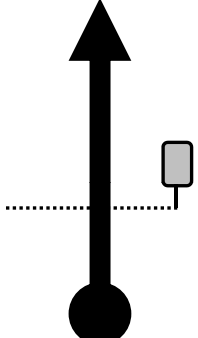

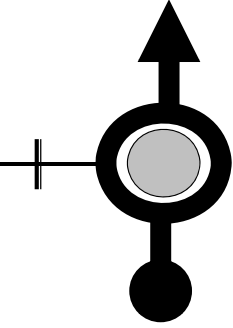

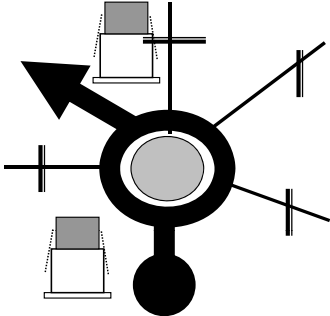



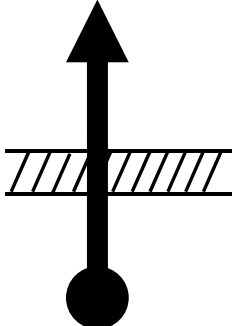

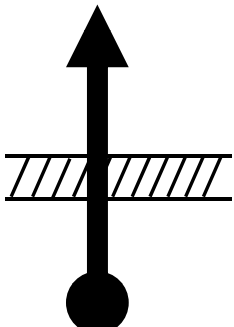

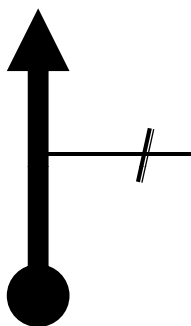

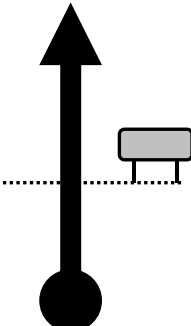



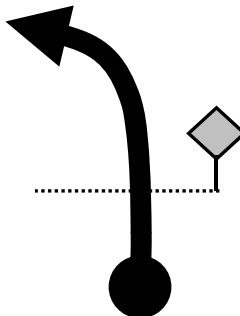

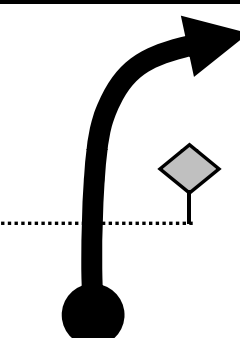

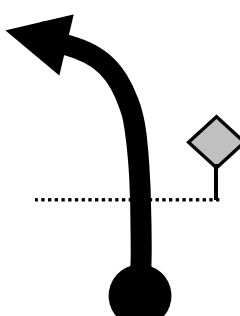

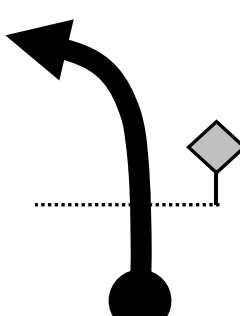

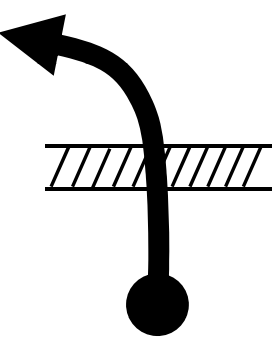

Sector Clasificadorio Nro: CONTROL DE ODOMETRO			ETAPA N°		
Km Totales del Sector :			4		
Vel.	Dist. Total	Dist. Parcial	Direccion y Ubicacion de la Referencia	Referencia / Informacion	Hora de Carrera HH:MM:SS.CC
40	0.000	0.000		<div style="border: 1px solid black; padding: 2px; display: inline-block;">08 00 00</div> LARGADA CALLE URQUIZA FRENTE AL ESTADIO ALDO CANTONI	00:00:00.00
40	0.150	0.150		ESTACION AXION TOMAR A LA DERECHA POR AV. SAN MARTIN	00:00:xx.xx
40	1.010	0.860		● COMISARIA CRUZAR PAULA A. DE SARMIENTO	00:01:xx.xx
40	1.470	0.460		<div style="border: 1px solid black; padding: 5px; background-color: black; color: white; display: inline-block;">             ← RAWSON              ← CAUCETE              ← MENDOZA           </div> POR CIRCUNVALACION A LA IZQUIERDA	  00:02:xx.xx 
40	1.850	0.380		<div style="border: 1px solid black; padding: 5px; background-color: black; color: white; display: inline-block;">             RIVADAVIA              ZONDA              400 Mts              ↓           </div>	 00:02:xx.xx
80	velocidad proxima referencia	XVII° GRAN PREMIO ARGENTINO HISTORICO			PAG. N° 1

Sector Clasificadorio Nro: CONTROL DE ODOMETRO			ETAPA Nº		
Km Totales del Sector :			4		
Vel.	Dist. Total	Dist. Parcial	Direccion y Ubicacion de la Referencia	Referencia / Informacion	Hora de Carrera HH:MM:SS.CC
80	7.970	6.120			 00:07:xx.xx
40	8.260	0.290		 SALIR A CAUCETE	00:07:xx.xx
40	8.850	0.590		 SEGUIR AL AEROPUERTO POR ACCESO ESTE	00:08:xx.xx
40	9.390	0.540		 SEGUIR POR RUTA 20	00:09:xx.xx
70	11.800	2.410		 SEGUIR POR RUTA 20 A CAUCETE CHEPES	00:11:xx.xx
70	velocidad proxima referencia	XVII° GRAN PREMIO ARGENTINO HISTORICO			PAG. Nº 2

Sector Clasificadorio Nro: CONTROL DE ODOMETRO			ETAPA Nº		
Km Totales del Sector :			4		
Vel.	Dist. Total	Dist. Parcial	Direccion y Ubicacion de la Referencia	Referencia / Informacion	Hora de Carrera HH:MM:SS.CC
70	13.600	1.800		 SEGUIR POR RUTA 20	00:13:xx.xx
70	15.320	1.720			00:14:xx.xx
70	17.180	1.860		 CRUCE DE RUTA SEGUIR POR RUTA 8	 00:16:xx.xx
70	25.470	8.290		PUENTE SOBRE RIO CAUCETE	00:23:xx.xx
70	32.400	6.930		 CAUCETE	00:29:xx.xx
40	velocidad proxima referencia	XVII° GRAN PREMIO ARGENTINO HISTORICO			PAG. Nº 3

Sector Clasificadorio Nro: CONTROL DE ODOMETRO			ETAPA N°		
Km Totales del Sector :			4		
Vel.	Dist. Total	Dist. Parcial	Direccion y Ubicacion de la Referencia	Referencia / Informacion	Hora de Carrera HH:MM:SS.CC
40	33.100	0.700		   SEGUIR POR RUTA 20 A ENCON	00:30:xx.xx
40	33.320	0.220		 VIAS LUEGO DE VIAS VELOCIDAD 80 KM/H	00:30:xx.xx
80	40.890	7.570		 VIAS	00:36:xx.xx
80	41.760	0.870		 SEGUIR AL FRENTE POR RUTA 20	00:36:xx.xx
80	44.390	2.630		 ATENCION PROXIMA REFERENCIA	00:38:xx.xx
40	velocidad proxima referencia	XVII° GRAN PREMIO ARGENTINO HISTORICO			PAG. N° 4

Sector Clasificadorio Nro: CONTROL DE ODOMETRO			ETAPA N°		
Km Totales del Sector :			<b>4</b>		
Vel.	Dist. Total	Dist. Parcial	Direccion y Ubicacion de la Referencia	Referencia / Informacion	Hora de Carrera HH:MM:SS.CC
40	44.600	0.210		<p>TOMAR A LA IZQUIERDA POR RUTA 141 A BERMEJO</p>	00:39:xx.xx
40	45.250	0.650		<p>CONTROL DE CARGAS</p>	00:40:xx.xx
80	47.650 0.000	2.400 0.000		<div style="border: 1px solid black; padding: 5px; text-align: center;">           ATENCION ENTRADA Y SALIDA DE CAMIONES         </div> <p>CARTEL NARANJA COMIENZA ZONA CONTROL ODOMETROS</p>	00:46:00.00
86	<u>2.173</u>	2.173			00:47:30.95
86	<u>3.544</u>	1.372		<p>CHAPON A RAYAS</p>	00:48:28.36
86	velocidad proxima referencia	XVII° GRAN PREMIO ARGENTINO HISTORICO			PAG. N° 5

Sector Clasificadorio Nro: <b>CONTROL DE ODOMETRO</b>					ETAPA N°
Km Totales del Sector :					<b>4</b>
Vel.	Dist. Total	Dist. Parcial	Direccion y Ubicacion de la Referencia	Referencia / Informacion	Hora de Carrera HH:MM:SS.CC
86	<u>6.960</u>	3.415		 <b>2° INDICADOR</b>	00:50:51.33
87	<u>8.300</u>	1.341			00:51:46.81
87	<u>9.418</u>	1.118			00:52:33.06
87	<u>14.835</u>	5.417		 <b>FIN ZONA DE CONTROL DE ODOMETRO</b>	00:56:17.19
87	15.900	1.066		 <b>VIAS MUERTAS</b>	00:57:xx.xx
87	velocidad proxima referencia	<b>XVII° GRAN PREMIO ARGENTINO HISTORICO</b>			<b>PAG. N° 6</b>