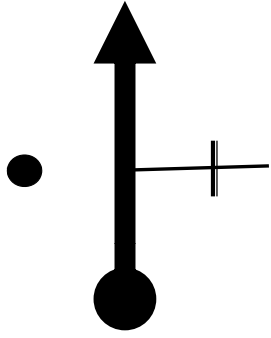
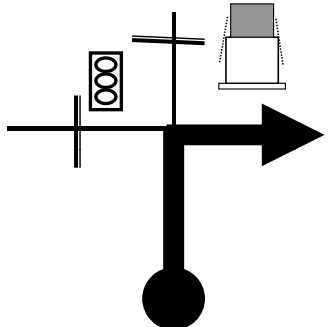
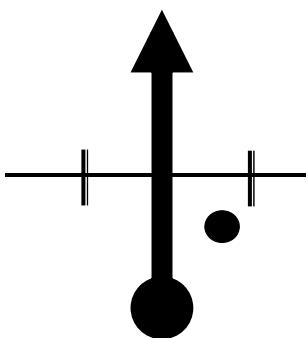
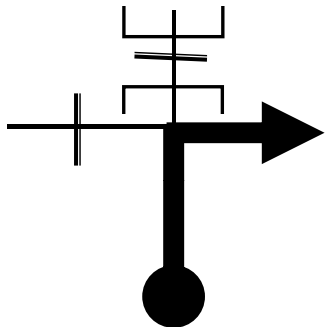








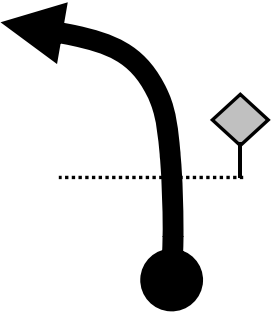

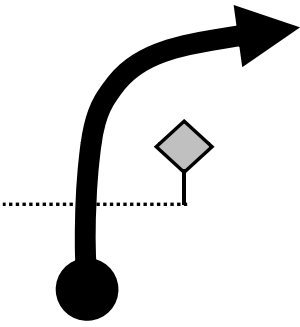

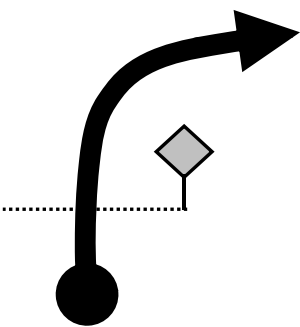

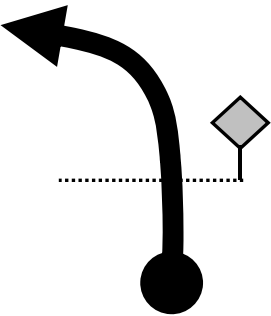

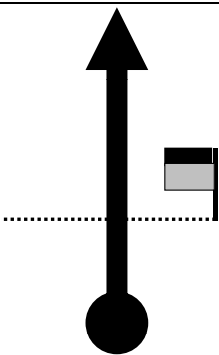
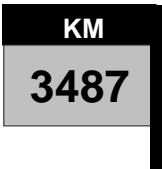
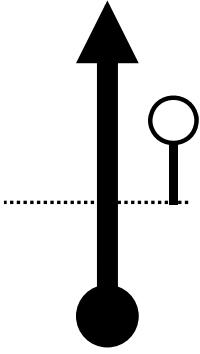

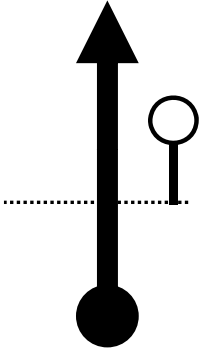



Sector Clasificadorio Nro: CONTROL DE ODOMETROS			ETAPA N°		
Km Totales del Sector :			3		
Vel.	Dist. Total	Dist. Parcial	Direccion y Ubicacion de la Referencia	Referencia / Informacion	Hora de Carrera HH:MM:SS.CC
40	0.000	0.000		<div style="border: 1px solid black; display: inline-block; padding: 2px;">08 00 00</div> LARGADA CALLE URQUIZA FRENTE AL ESTADIO ● ALDO CANTONI	00:00:00.00
40	0.150	0.150		ESTACION AXION TOMAR A LA DERECHA POR AV. SAN MARTIN	00:00:xx.xx
40	1.020	0.870		● COMISARIA CRUZAR PAULA A. DE SARMIENTO	00:01:xx.xx
40	1.400	0.380		  TOMAR A LA DERECHA POR COLECTORA	 00:02:xx.xx
40	1.500	0.100		   INGRESAR A LA IZQUIERDA POR AV. CIRCUNVALACION A CHIMBAS - ALBARDON	00:02:xx.xx
70	velocidad proxima referencia	XVII° GRAN PREMIO ARGENTINO HISTORICO		PAG. N° 1	

Sector Clasificadorio Nro: CONTROL DE ODOMETROS			ETAPA N°		
Km Totales del Sector :			3		
Vel.	Dist. Total	Dist. Parcial	Direccion y Ubicacion de la Referencia	Referencia / Informacion	Hora de Carrera HH:MM:SS.CC
70	3.250	1.750		 EASY PASAR BAJO PUENTE DE AV. RAUL S. ORTIZ	00:03:xx.xx
70	5.780	2.530		 	 00:05:xx.xx
40	6.400	0.620			 00:06:xx.xx
ZONA DE OBRAS VIALES IMPORTANTES DURANTE 5 KM SIGA INDICACIONES A RUTA 40 JACHAL - CALINGASTA LA ZONA DE CONTROL DE ODOMETROS TIENE TIEMPO ADICIONADO					
40	10.400	4.000		 CONTINUA ZONA DE OBRAS VIALES	00:12:xx.xx
40	velocidad proxima referencia	XVII° GRAN PREMIO ARGENTINO HISTORICO			PAG. N° 2

Sector Clasificadorio Nro: CONTROL DE ODOMETROS			ETAPA N°		
Km Totales del Sector :			3		
Vel.	Dist. Total	Dist. Parcial	Direccion y Ubicacion de la Referencia	Referencia / Informacion	Hora de Carrera HH:MM:SS.CC
40	12.330	1.930		 FIN DESVIOS SEGUIR POR RUTA 40	00:15:xx.xx
40	12.650	0.320		 ALBARDON CRUZAR RIO SAN JUAN	00:16:xx.xx
60	13.840	1.190		 SEGUIR POR RUTA 40 AL AUTODROMO NO ENTRAR A ALBARDON	 00:17:xx.xx
60	15.610	1.770		 CEMENTERIO DE ALBARDON	00:19:xx.xx
80	21.270	5.660		 ACCESO AUTODROMO VILICUM	00:23:xx.xx
80	velocidad proxima referencia	XVII° GRAN PREMIO ARGENTINO HISTORICO			PAG. N° 3

Sector Clasificadorio Nro: CONTROL DE ODOMETROS			ETAPA N°		
Km Totales del Sector :			3		
Vel.	Dist. Total	Dist. Parcial	Direccion y Ubicacion de la Referencia	Referencia / Informacion	Hora de Carrera HH:MM:SS.CC
80	22.100 0.000	0.830 0.000		 COMIEMNZA ZONA CONTROL ODOMETROS	00:29:00.00
78	1.052	1.052			00:29:48.54
78	2.237	1.185			00:30:43.25
78	4.487	2.250		 FRENTE A KM 3486	00:32:27.11
78	5.498	1.011			00:33:13.77
83	velocidad proxima referencia	XVII° GRAN PREMIO ARGENTINO HISTORICO			PAG. N° 4

Sector Clasificadorio Nro: CONTROL DE ODOMETROS					ETAPA N°
Km Totales del Sector :					3
Vel.	Dist. Total	Dist. Parcial	Direccion y Ubicacion de la Referencia	Referencia / Informacion	Hora de Carrera HH:MM:SS.CC
83	6.574	1.076		 DESPUES DE KM 3488	00:34:00.45
83	10.996	4.422		 FIN ZONA CONTROL ODOMETROS	00:37:12.24
XVII° GRAN PREMIO ARGENTINO HISTORICO					PAG. N° 5