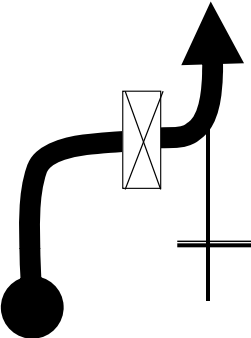
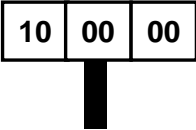
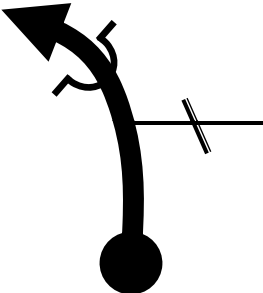



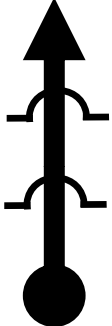




RESUMEN 5° ETAPA

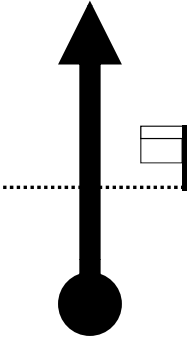
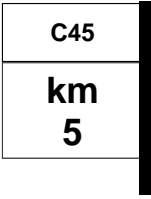
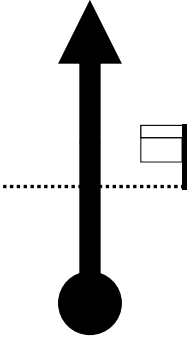
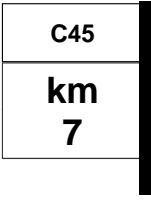
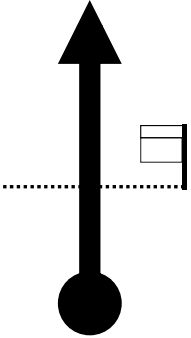
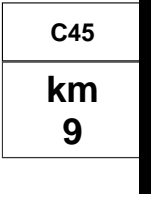
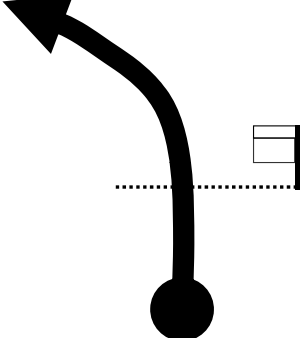
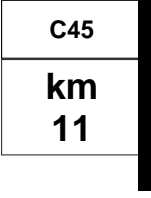
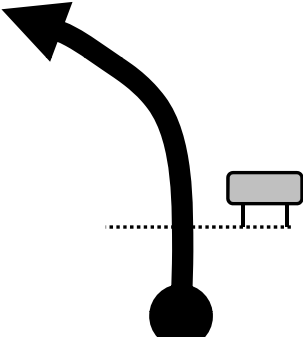

SECTOR	NEUTRALIZA	LUGAR	PC N°	CONTROL DE SELLO	KM TOTAL	KM PARCIAL
1	LARGADA	CARLOS PAZ			0.000	0.000
1		ALTOS FIERROS	54			22.xxx
1		RUTA 36 KM 755	55			26.xxx
1		ALMAFUERTE	56			21.xxx
1		RUTA 36 KM 698	57			19.xxx
1		BERROTARAN	58			23.xxx
1		A° TEGUA	59			20.xxx
1		ESPINILLOS	60			18.xxx
1	NEUTRALIZA	RIO CUARTO			221.500	221.500
2		OLAETA	61			17.xxx
2		RUTA 11 KM 115	62			16.xxx
2		UCACHA	63			20.xxx
2		CHAZON	64			20.xxx
2		PASCANAS	65			20.xxx
2	NEUTRALIZA	MONTE MAIZ		MONTE MAIZ	395.160	173.660
3	LLEGADA	VENADO TUERTO		VENADO TUERTO	511.060	115.900

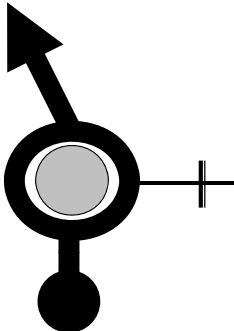

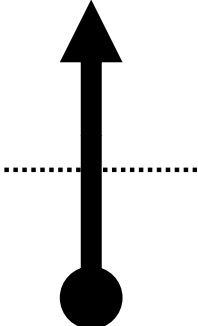

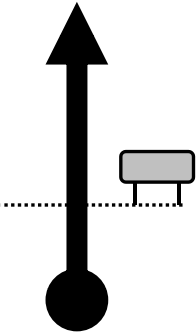

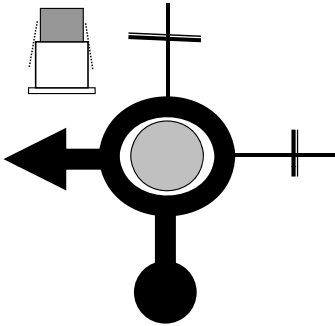

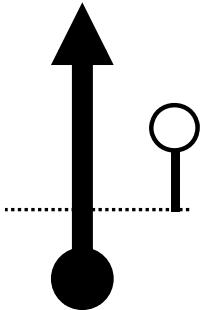

XVII° GRAN PREMIO ARGENTINO HISTORICO

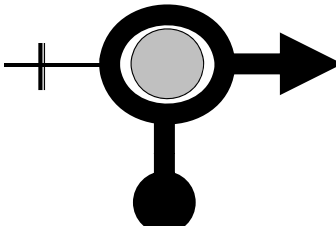

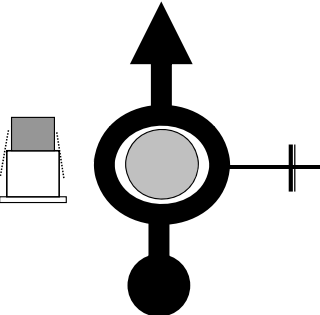

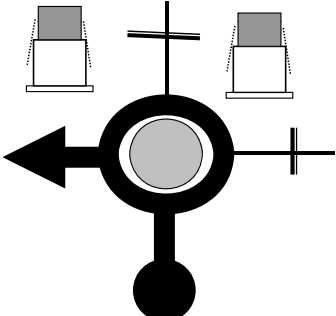

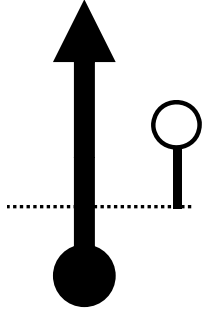

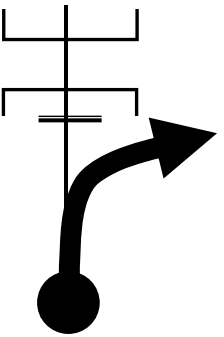

NOTAS

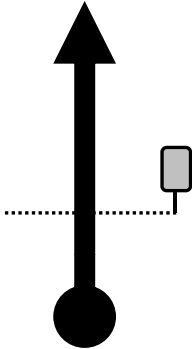

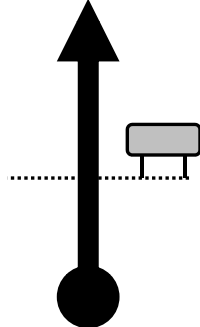

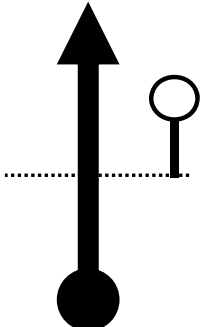

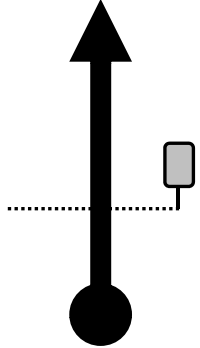

Sector Clasificadorio Nro: 1			CARLOS PAZ	ETAPA N°	
Km Totales del Sector : 221.500			RIO CUARTO	5	
Vel.	Dist. Total	Dist. Parcial	Direccion y Ubicacion de la Referencia	Referencia / Informacion	Hora de Carrera HH:MM:SS.CC
40	0.000	0.000		 LARGADA PLAYON AV. ILLIA Y GOBERNADOR GARZON	00:00:00.00
40	0.300	0.300		 CUNETAS SEGUIR POR ILLIA	00:00:xx.xx
40	0.830	0.530		 POR CALLE NAHUEL HUAPI CUNETETA	00:01:xx.xx
40	1.030	0.200		 LOMADAS	00:01:xx.xx
40	1.550	0.520		TOMAR AUTOPISTA A CORDOBA <u>COLOQUESE EL CINTURON Y ENCIENDA LAS LUCES BAJAS !!!!!</u>	00:02:xx.xx
40	velocidad proxima referencia	XVII° GRAN PREMIO ARGENTINO HISTORICO			PAG. N° 1

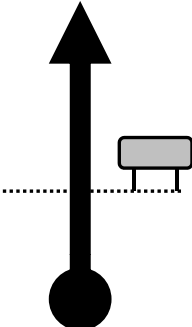

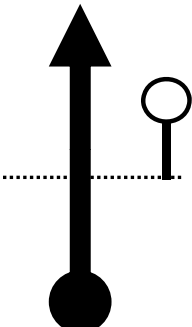

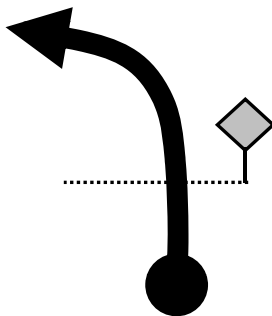

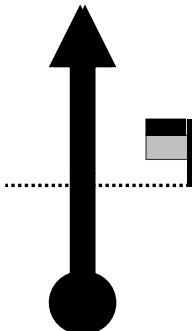
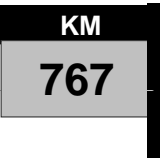
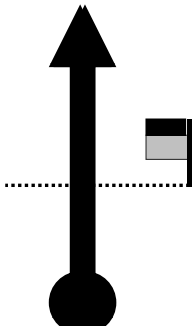
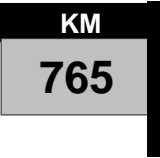
Sector Clasificadorio Nro: 1			CARLOS PAZ	ETAPA N°	
Km Totales del Sector : 221.500			RIO CUARTO	5	
Vel.	Dist. Total	Dist. Parcial	Direccion y Ubicacion de la Referencia	Referencia / Informacion	Hora de Carrera HH:MM:SS.CC
40	1.900	0.350		 CONTROL POLICIAL	00:02:xx.xx
40	2.400	0.500		 EX CENTRO CLANDESTINO LA PERLA 16	00:03:xx.xx
80	8.940	6.540		 FALDA DEL CARMEN C-45 ALTA GRACIA C-45 SALIDA A FALDA DEL CARMEN	00:08:xx.xx
40	10.300 0.000	1.360 0.000		 ZONA CONTROL DE ODOMETRO	00:15:00.00
85	2.416	2.416		PALO SIN INDICADOR	00:16:42.30
85	velocidad proxima referencia	XVII° GRAN PREMIO ARGENTINO HISTORICO			PAG. N° 2

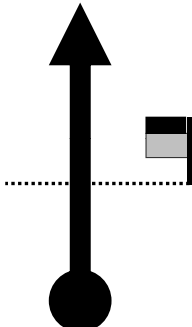
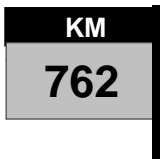
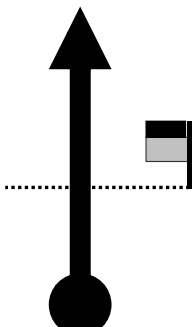
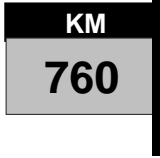
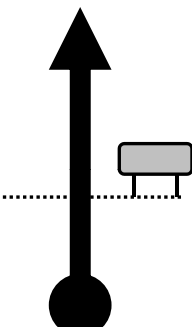
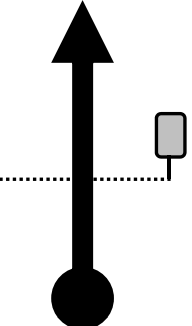

Sector Clasificatorio Nro: 1			CARLOS PAZ	ETAPA Nº	
Km Totales del Sector : 221.500			RIO CUARTO	5	
Vel.	Dist. Total	Dist. Parcial	Direccion y Ubicacion de la Referencia	Referencia / Informacion	Hora de Carrera HH:MM:SS.CC
85	<u>4.192</u>	1.777			00:17:57.55
85	<u>6.196</u>	2.004			00:19:22.43
85	<u>8.201</u>	2.005			00:20:47.35
85	<u>10.206</u>	2.005		 FIN ZONA CONTROL ODOMETROS	00:22:12.25
85	13.700	3.494			00:24:xx.xx
40	velocidad proxima referencia	XVII° GRAN PREMIO ARGENTINO HISTORICO			PAG. Nº 3

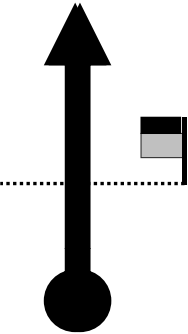
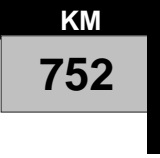
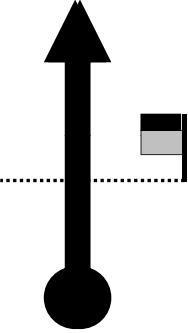
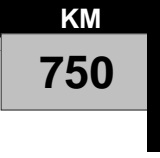
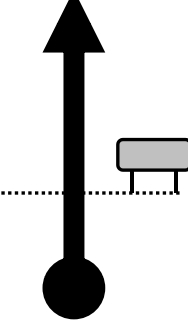
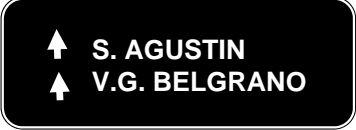
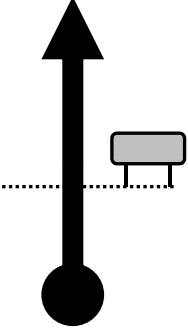

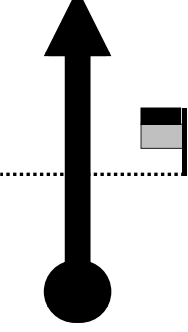
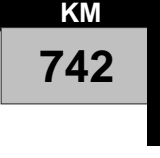
Sector Clasificadorio Nro: 1			CARLOS PAZ	ETAPA N°	
Km Totales del Sector : 221.500			RIO CUARTO	5	
Vel.	Dist. Total	Dist. Parcial	Direccion y Ubicacion de la Referencia	Referencia / Informacion	Hora de Carrera HH:MM:SS.CC
40	14.150	0.450		 CRUCE DE FALDA DEL CARMEN SEGUIR AL FRENTE A ALTA GRACIA	00:25:xx.xx
40	14.650	0.500		 CONTROL POLICIAL	00:26:xx.xx
40	14.830	0.180		 LA ESCONDIDA →	00:26:xx.xx
80	19.820	4.990		 ESTACION AXION TOMAR A LA IZQUIERDA A RUTA 5	00:30:xx.xx
40	20.030	0.210		 80	00:30:xx.xx
80	velocidad proxima referencia	XVII° GRAN PREMIO ARGENTINO HISTORICO		PAG. N° 4	

Sector Clasificatorio Nro: 1			CARLOS PAZ	ETAPA N°	
Km Totales del Sector : 221.500			RIO CUARTO	5	
Vel.	Dist. Total	Dist. Parcial	Direccion y Ubicacion de la Referencia	Referencia / Informacion	Hora de Carrera HH:MM:SS.CC
80	22.900	2.870		 TOMAR A LA DERECHA POR RUTA 5 A ALTA GRACIA	00:32:xx.xx
60	24.600	1.700		 ESTACION SHELL SEGUIR AL FRENTE POR RUTA 5	00:34:xx.xx
60	25.500	0.900		 ESTACION YPF ALTA GRACIA TOMAR A LA IZQUIERDA POR RUTA C45 A CORDOBA	00:35:xx.xx
40	26.000	0.500			00:35:xx.xx
85	34.520	8.520		 TOMAR A LA DERECHA POR AUT. RUTA 36 A RIO CUARTO- DESPEÑADEROS	00:41:xx.xx
40	velocidad proxima referencia	XVII° GRAN PREMIO ARGENTINO HISTORICO			PAG. N° 5

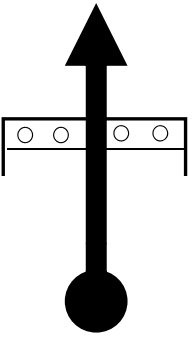

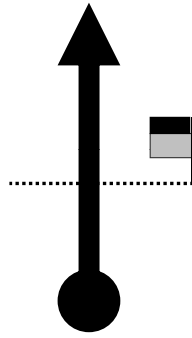
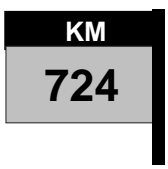
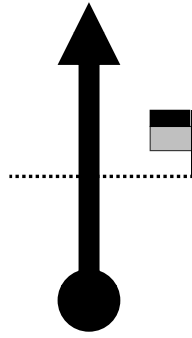
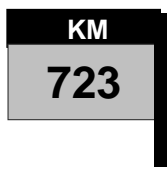
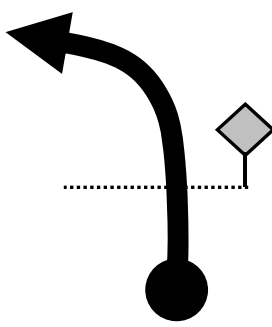

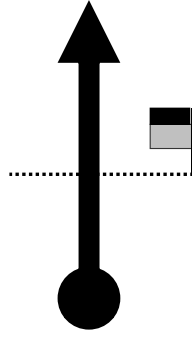
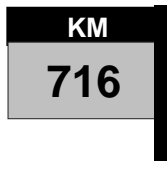
Sector Clasificadorio Nro: 1			CARLOS PAZ	ETAPA N°	
Km Totales del Sector : 221.500			RIO CUARTO	5	
Vel.	Dist. Total	Dist. Parcial	Direccion y Ubicacion de la Referencia	Referencia / Informacion	Hora de Carrera HH:MM:SS.CC
40	35.540	1.020		 CHAPON A RAYAS DESPUES DE KM 783 COMIENZA P.C. N° 54	00:49:00.00
	0.000	0.000			
87	EN TODA LA AUTOVIA ESTA MEDIDO POR EL CARRIL DERECHO DE CIRCULACION				
87	1.177	1.177			00:49:48.71
87	2.881	1.704			00:50:59.23
87	4.599	1.718		 CHAPON A RAYAS	00:52:10.31
87	velocidad proxima referencia	XVII° GRAN PREMIO ARGENTINO HISTORICO			PAG. N° 6

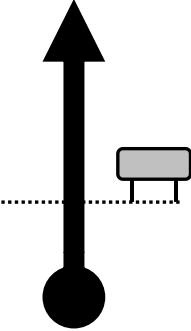

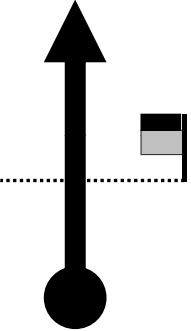
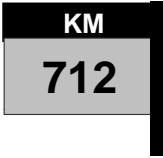
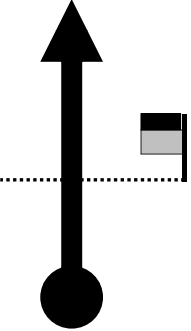
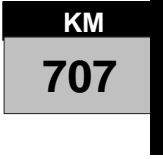
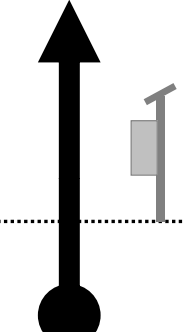
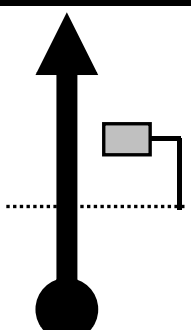

Sector Clasificadorio Nro: 1			CARLOS PAZ	ETAPA N°	
Km Totales del Sector : 221.500			RIO CUARTO	5	
Vel.	Dist. Total	Dist. Parcial	Direccion y Ubicacion de la Referencia	Referencia / Informacion	Hora de Carrera HH:MM:SS.CC
87	6.980	2.381			00:53:48.83
87	8.823	1.843		 FRENTE A KM 774 COMIENZO ZONA DE CONTROL	00:55:05.09
87	10.xxx	2.xxx		 DESPUES DE KM 772	00:56:xx.xx
85	15.xxx	4.xxx			00:59:xx.xx
87	17.xxx	2.xxx			01:01:xx.xx
85	velocidad proxima referencia	XVII° GRAN PREMIO ARGENTINO HISTORICO			PAG. N° 7

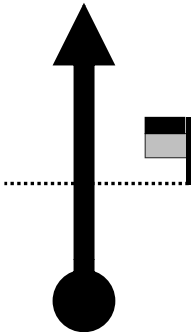
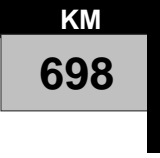
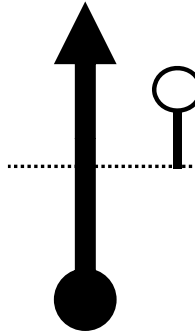

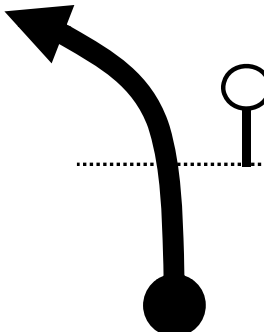

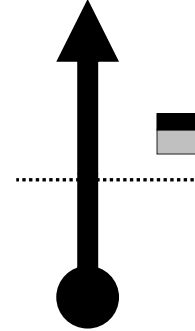
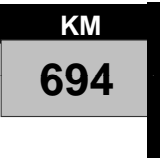
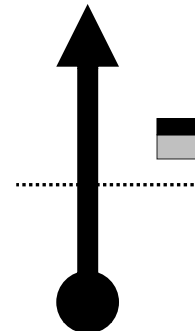
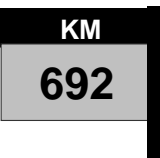
Sector Clasificadorio Nro: 1			CARLOS PAZ	ETAPA N°	
Km Totales del Sector : 221.500			RIO CUARTO	5	
Vel.	Dist. Total	Dist. Parcial	Direccion y Ubicacion de la Referencia	Referencia / Informacion	Hora de Carrera HH:MM:SS.CC
85	19.xxx	1.300		CAMBIE LA VELOCIDAD A 87 KM/H. 1.3 KM DESPUES DE LA REFERENCIA ANTERIOR	01:02:xx.xx
87	20.xxx	1.7xx			01:03:xx.xx
85	22.xxx	2.xxx		 FIN ZONA DE CONTROL	01:04:xx.xx
80	28.090 0.000	5.2xx 0.000		<div style="border: 1px solid black; border-radius: 15px; padding: 5px; text-align: center;">ATENCION A 1000 Mts RETORNO</div> DESPUES DE KM 755 COMIENZA P.C. N° 55	01:13:00.00
89	1.434	1.434		 CHAPON A RAYAS EN COMIENZO DE GUARDARRAILL ANTES DE KM 753	01:13:58.01
89	velocidad proxima referencia		XVII° GRAN PREMIO ARGENTINO HISTORICO		PAG. N° 8

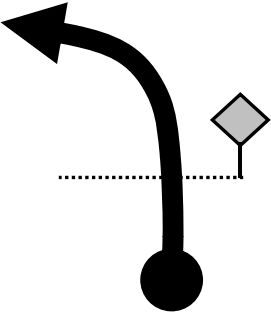

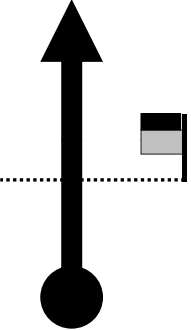
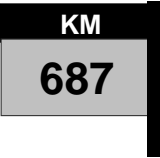
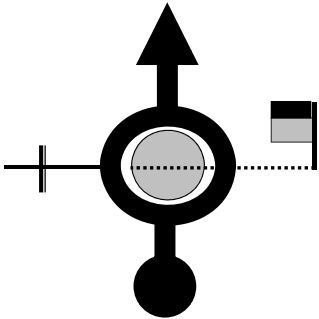
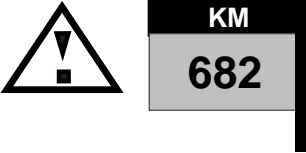

Sector Clasificadorio Nro: 1			CARLOS PAZ	ETAPA N°	
Km Totales del Sector : 221.500			RIO CUARTO	5	
Vel.	Dist. Total	Dist. Parcial	Direccion y Ubicacion de la Referencia	Referencia / Informacion	Hora de Carrera HH:MM:SS.CC
89	2.757	1.322			01:14:51.50
89	4.759	2.002			01:16:12.50
89	5.824	1.065		 DESPUES DE KM 749	01:16:55.58
89	8.249	2.426		 COMIENZO ZONA DE CONTROL	01:18:33.69
89	10.xxx	2.xxx			01:20:xx.xx
89	velocidad proxima referencia	XVII° GRAN PREMIO ARGENTINO HISTORICO			PAG. N° 9

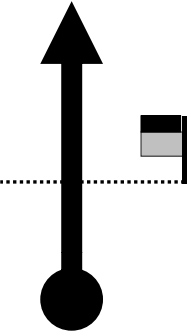
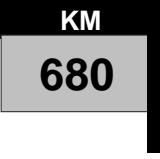
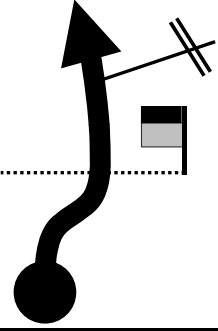
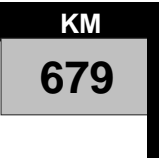
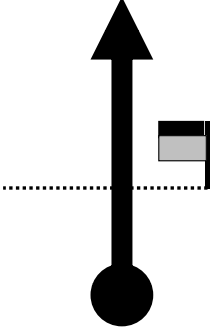
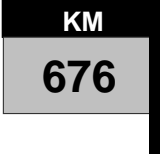
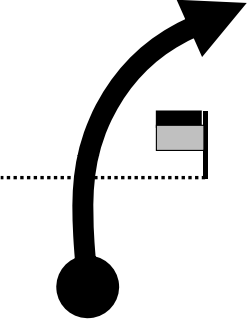
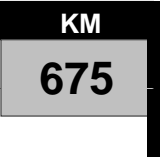
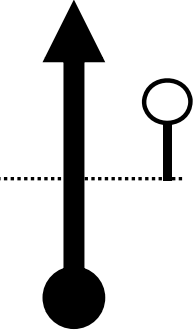

Sector Clasificadorio Nro: 1			CARLOS PAZ	ETAPA N°	
Km Totales del Sector : 221.500			RIO CUARTO	5	
Vel.	Dist. Total	Dist. Parcial	Direccion y Ubicacion de la Referencia	Referencia / Informacion	Hora de Carrera HH:MM:SS.CC
89	11.xxx	1.100	CAMBIE LA VELOCIDAD A 87KM/H. 1.1 KM DESPUES DE LA REFERENCIA ANTERIOR		01:21:xx.xx
87	A PARTIR DE LAS 01:23:00.00 Y ANTES DE LAS 01:23:45.00 ATRASE 2.8 SEGUNDOS				
87	16.xxx	4.xxx			01:24:xx.xx
89	21.xxx	5.xxx			01:27:xx.xx
85	26.xxx	4.xxx		 FIN ZONA DE CONTROL	01:31:xx.xx
40	velocidad proxima referencia	XVII° GRAN PREMIO ARGENTINO HISTORICO			PAG. N° 10

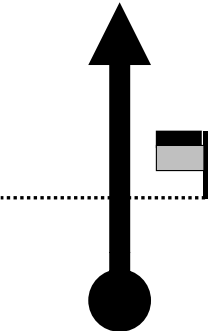
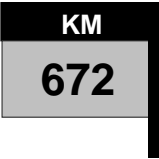
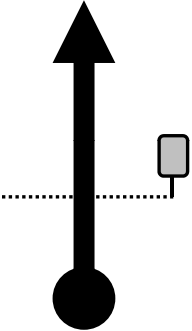

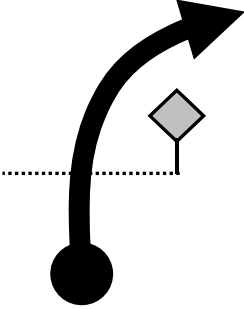

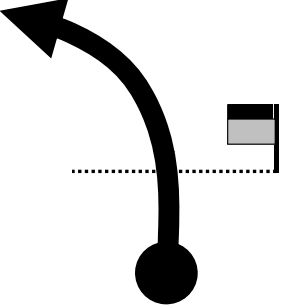

Sector Clasificadorio Nro: 1			CARLOS PAZ	ETAPA N°	
Km Totales del Sector : 221.500			RIO CUARTO	5	
Vel.	Dist. Total	Dist. Parcial	Direccion y Ubicacion de la Referencia	Referencia / Informacion	Hora de Carrera HH:MM:SS.CC
40	28.370	1.5xx		 ESTACION DE PEAJE	01:33:xx.xx
40	28.840 0.000	0.470 0.000		 COMIENZA P.C. N° 56	01:39:00.00
88	0.994	0.994			01:39:40.64
88	2.859	1.865		 ANTES DE KM 718	01:40:56.95
88	4.966	2.107			01:42:23.14
88	velocidad proxima referencia	XVII° GRAN PREMIO ARGENTINO HISTORICO			PAG. N° 11

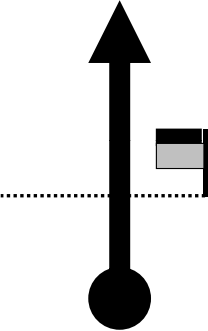
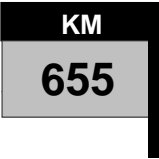
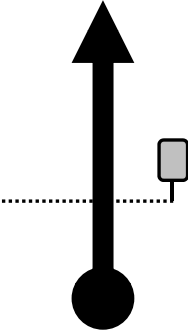

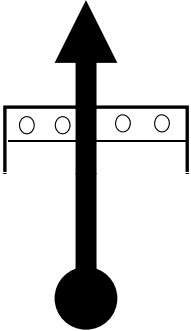

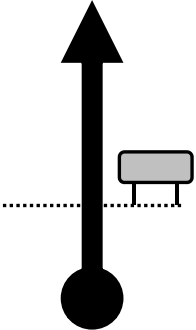

Sector Clasificadorio Nro: 1			CARLOS PAZ	ETAPA N°	
Km Totales del Sector : 221.500			RIO CUARTO	5	
Vel.	Dist. Total	Dist. Parcial	Direccion y Ubicacion de la Referencia	Referencia / Informacion	Hora de Carrera HH:MM:SS.CC
88	6.210	1.244			01:43:14.03
88	8.967	2.757		 COMIENZA ZONA DE CONTROL	01:45:06.84
88	14.xxx	5.xxx			01:48:xx.xx
89	19.xxx	4.xxx		COLUMNA S.O.S. N° 12 ANTES DE KM 702	01:51:xx.xx
87	21.xxx	2.xxx		 FIN ZONA DE CONTROL	01:53:xx.xx
60	velocidad proxima referencia	XVII° GRAN PREMIO ARGENTINO HISTORICO			PAG. N° 12

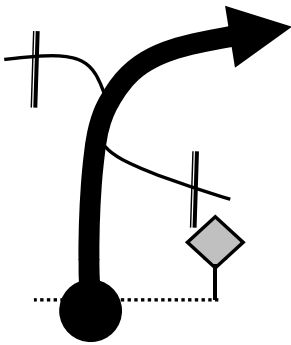

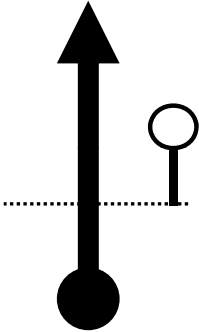

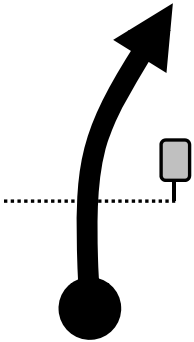

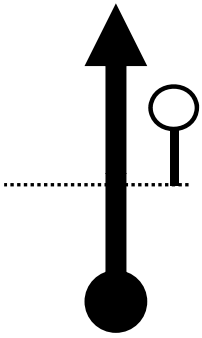
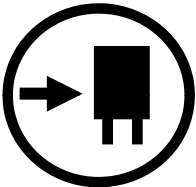
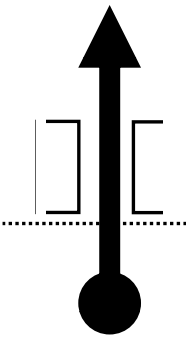
Sector Clasificadorio Nro: 1			CARLOS PAZ	ETAPA N°	
Km Totales del Sector : 221.500			RIO CUARTO	5	
Vel.	Dist. Total	Dist. Parcial	Direccion y Ubicacion de la Referencia	Referencia / Informacion	Hora de Carrera HH:MM:SS.CC
60	23.100 0.000	1.8xx 0.000		 COMIENZA P.C. N° 57	02:00:00.00
90	1.084	1.084			02:00:43.36
90	2.222	1.138			02:01:28.89
90	3.893	1.670			02:02:35.70
90	5.877	1.984			02:03:55.06
90	velocidad proxima referencia		XVII° GRAN PREMIO ARGENTINO HISTORICO		PAG. N° 13

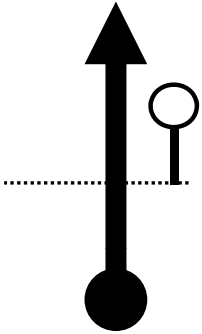

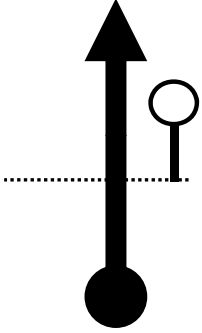

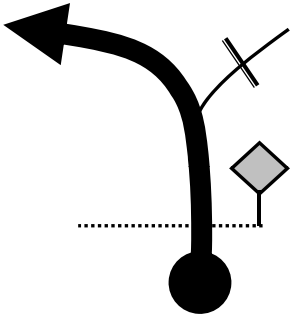


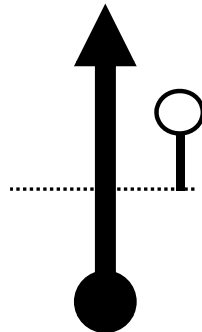

Sector Clasificadorio Nro: 1			CARLOS PAZ	ETAPA N°	
Km Totales del Sector : 221.500			RIO CUARTO	5	
Vel.	Dist. Total	Dist. Parcial	Direccion y Ubicacion de la Referencia	Referencia / Informacion	Hora de Carrera HH:MM:SS.CC
90	7.872	1.995		 DESPUES DE KM 690 COMIENZO ZONA DE CONTROL	02:05:14.86
90	10.xxx	2.xxx			02:07:xx.xx
89	12.xxx	1.800	CAMBIE LA VELOCIDAD A 88 KM/H. 1.8 KM DESPUES DE LA REFERENCIA ANTERIOR		02:08:xx.xx
88	A PARTIR DE LAS 02:09:40.00 Y ANTES DE LAS 02:10:30.00 ATRASE 4.6 SEGUNDOS				
88	15.xxx	3.xxx		 SEGUIR AL FRENTE POR AUT. RUTA 36 A RIO CUARTO	 02:10:xx.xx
88	velocidad proxima referencia	XVII° GRAN PREMIO ARGENTINO HISTORICO			PAG. N° 14

Sector Clasificadorio Nro: 1			CARLOS PAZ	ETAPA N°	
Km Totales del Sector : 221.500			RIO CUARTO	5	
Vel.	Dist. Total	Dist. Parcial	Direccion y Ubicacion de la Referencia	Referencia / Informacion	Hora de Carrera HH:MM:SS.CC
88	18.xxx	2.xxx			02:12:xx.xx
87	19.xxx	1.0xx		 FIN ZONA DE CONTROL	02:13:xx.xx
60	22.960 0.000	3.4xx 0.000		 COMIENZA P.C. N° 58	02:21:00.00
90	1.322	1.322			02:21:52.86
90	3.082	1.760			02:23:03.26
90	velocidad proxima referencia	XVII° GRAN PREMIO ARGENTINO HISTORICO			PAG. N° 15

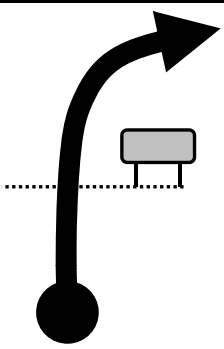

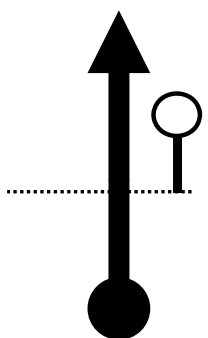
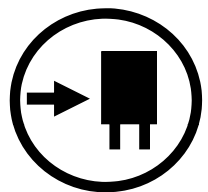
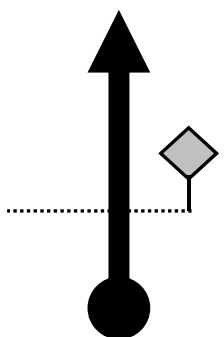
Sector Clasificadorio Nro: 1			CARLOS PAZ	ETAPA N°	
Km Totales del Sector : 221.500			RIO CUARTO	5	
Vel.	Dist. Total	Dist. Parcial	Direccion y Ubicacion de la Referencia	Referencia / Informacion	Hora de Carrera HH:MM:SS.CC
90	4.344	1.262		 EN GUARDRRAILL	02:23:53.75
90	5.686	1.342		 CHAPON A RAYAS EN COMIENZO DE GUARDARRAILL DESPUES KM. 671	02:24:47.42
90	7.284	1.598		 COMIENZO ZONA DE CONTROL	02:25:51.34
90	9.xxx	2.xxx			02:27:xx.xx
87	12.xxx	2.100	CAMBIE LA VELOCIDAD A 88KM/H. 2.1 KM DESPUES DE LA REFERENCIA ANTERIOR		02:29:xx.xx
88	velocidad proxima referencia	XVII° GRAN PREMIO ARGENTINO HISTORICO			PAG. N° 16

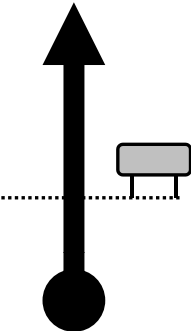
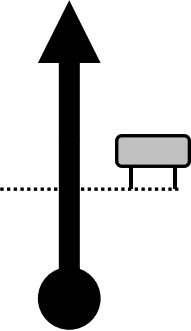

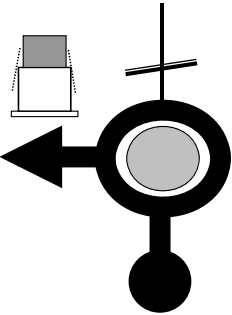



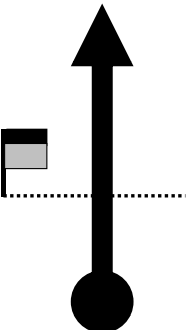
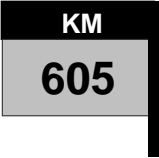
Sector Clasificadorio Nro: 1			CARLOS PAZ	ETAPA N°	
Km Totales del Sector : 221.500			RIO CUARTO	5	
Vel.	Dist. Total	Dist. Parcial	Direccion y Ubicacion de la Referencia	Referencia / Informacion	Hora de Carrera HH:MM:SS.CC
88	18.xxx	6.200	CAMBIE LA VELOCIDAD A 89 KM/H. 8.3 KM DESPUES DE LA REFERENCIA ANTERIOR (MOJON 699)		02:33:xx.xx
89	23.xxx	5.xxx		 EN GUARDARRAIL FIN ZONA DE CONTROL	02:36:xx.xx
89	26.690	3.0xx			02:39:xx.xx
40	26.820	0.130		 PEAJE	02:39:xx.xx
40	27.450	0.630			02:40:xx.xx
85	velocidad proxima referencia	XVII° GRAN PREMIO ARGENTINO HISTORICO			PAG. N° 17

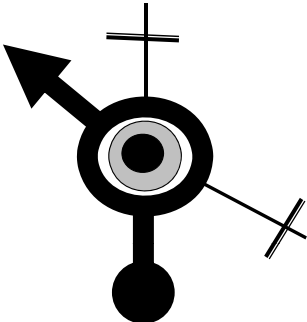

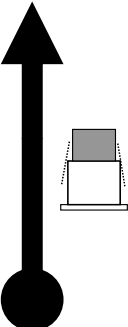

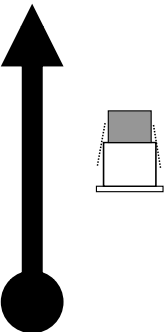
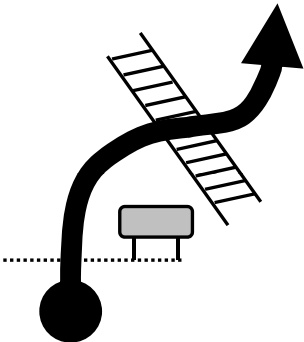

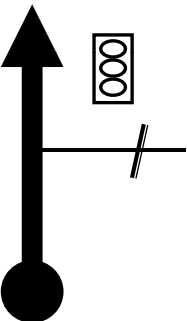
Sector Clasificadorio Nro: 1			CARLOS PAZ	ETAPA N°	
Km Totales del Sector : 221.500			RIO CUARTO	5	
Vel.	Dist. Total	Dist. Parcial	Direccion y Ubicacion de la Referencia	Referencia / Informacion	Hora de Carrera HH:MM:SS.CC
85	28.500	1.050		 SEGUIR POR AUTOVIA	02:40:xx.xx
85	29.760 0.000	1.260 0.000		 COMIENZA P.C. N° 59	02:46:00.00
88	1.065	1.065		 CHAPON A RAYAS	02:46:43.58
88	2.126	1.061			02:47:26.97
88	3.299	1.173		PRINCIPIO BARANDA ALTA DE PUENTE	02:48:14.97
88	velocidad proxima referencia	XVII° GRAN PREMIO ARGENTINO HISTORICO		PAG. N° 18	

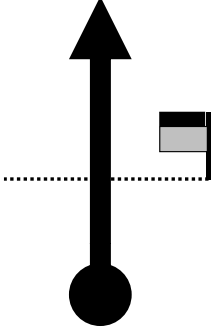
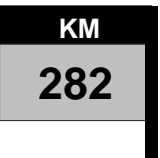



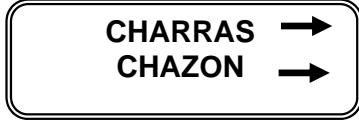
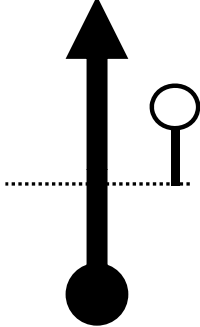

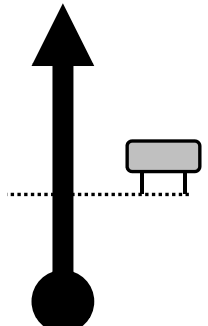


Sector Clasificadorio Nro: 1			CARLOS PAZ	ETAPA N°	
Km Totales del Sector : 221.500			RIO CUARTO	5	
Vel.	Dist. Total	Dist. Parcial	Direccion y Ubicacion de la Referencia	Referencia / Informacion	Hora de Carrera HH:MM:SS.CC
88	6.336	3.036			02:50:19.18
88	8.742	2.407		 COMIENZO ZONA DE CONTROL	02:51:57.64
88	A PARTIR DE LAS 02:54:40.00 Y ANTES DE LAS 02:55:30.00 ATRASE 2.1 SEGUNDOS				
88	14.xxx	6.xxx		 ACCESO A BAIGORRIA SEGUIR POR AUTOVIA RUTA 36	 02:56:xx.xx
88	20.xxx	5.xxx		 JUNTO A KM 628 FIN ZONA DE CONTROL	03:00:xx.xx
60	velocidad proxima referencia	XVII° GRAN PREMIO ARGENTINO HISTORICO			PAG. N° 19

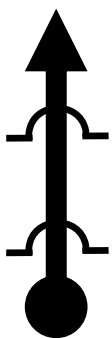

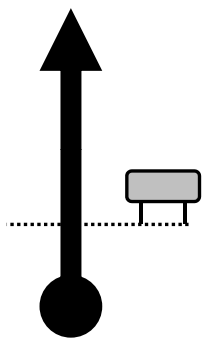

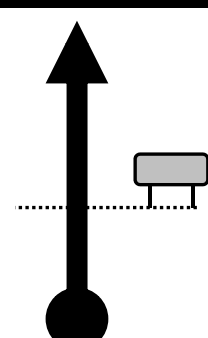

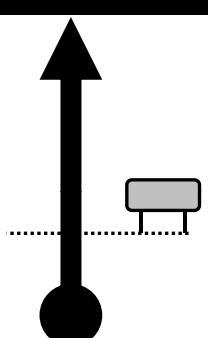
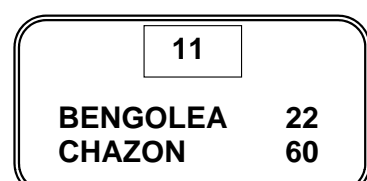
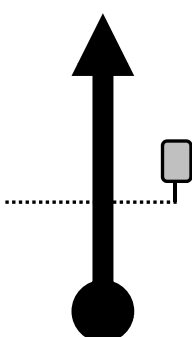

Sector Clasificadorio Nro: 1			CARLOS PAZ	ETAPA N°	
Km Totales del Sector : 221.500			RIO CUARTO	5	
Vel.	Dist. Total	Dist. Parcial	Direccion y Ubicacion de la Referencia	Referencia / Informacion	Hora de Carrera HH:MM:SS.CC
60	<u>22.730</u> 0.000	<u>1.9xx</u> 0.000		 COMIENZA P.C. N° 60	03:06:00.00
89	1.033	1.033			03:06:41.77
89	2.486	1.454		 CHAPON A RAYAS	03:07:40.57
89	4.312	1.825		 CHAPON A RAYAS	03:08:54.40
89	6.009	1.697			03:10:03.06
89	velocidad proxima referencia	XVII° GRAN PREMIO ARGENTINO HISTORICO			PAG. N° 20

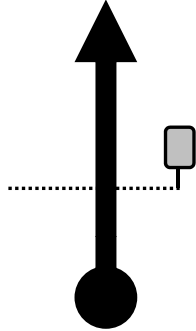

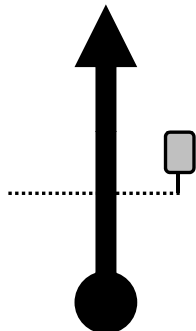

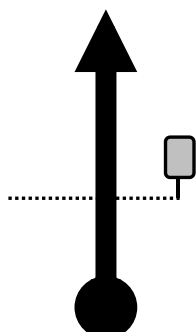
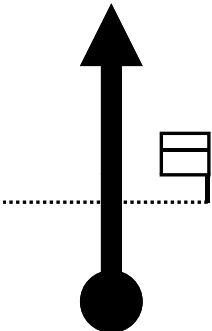
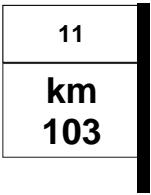
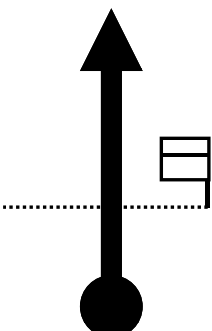

Sector Clasificadorio Nro: 1			CARLOS PAZ	ETAPA N°	
Km Totales del Sector : 221.500			RIO CUARTO	5	
Vel.	Dist. Total	Dist. Parcial	Direccion y Ubicacion de la Referencia	Referencia / Informacion	Hora de Carrera HH:MM:SS.CC
89	10.064	4.055		ESPINILLOS COMIENZO ZONA DE CONTROL	03:12:47.06
89	A PARTIR DE LAS 03:13:15.00 Y ANTES DE LAS 03:14:00.00 ATRASE 1.9 SEGUNDOS				
89	12.xxx	2.xxx	CAMBIE LA VELOCIDAD A 88 KM/H. CUANDO SU RELOJ INDIQUE 		03:14:28.00
88	14.xxx	1.7xx			03:15:xx.xx
87	18.xxx	3.xxx		 FIN ZONA DE CONTROL	03:18:xx.xx
87	velocidad proxima referencia	XVII° GRAN PREMIO ARGENTINO HISTORICO			PAG. N° 21

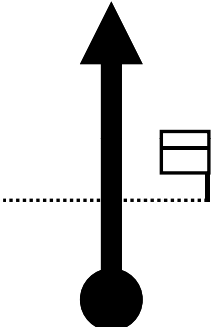
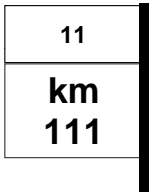
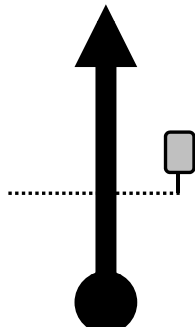

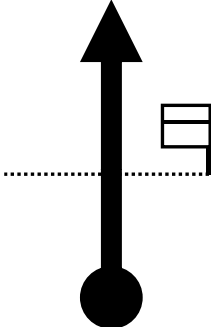
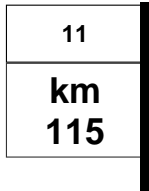
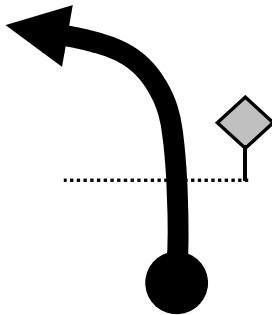

Sector Clasificadorio Nro: 1			CARLOS PAZ	ETAPA N°	
Km Totales del Sector : 221.500			RIO CUARTO	5	
Vel.	Dist. Total	Dist. Parcial	Direccion y Ubicacion de la Referencia	Referencia / Informacion	Hora de Carrera HH:MM:SS.CC
87	18.960	0.7xx		PRECAUCION A 300 Mts ENTRADA Y SALIDA DE CAMIONES	03:18:xx.xx
60	19.730	0.716		RIO CUARTO	03:19:xx.xx
60	ATENCION  ZONA DE NEUTRALIZACION Y REABASTECIMIENTO DE 60 MINUTOS, HASTA LA LARGADA DEL PC. N° 61				
60	20.180	0.450		   POR RUTA 36 A BS.AS.	03:20:xx.xx
60	21.610	1.430			03:21:xx.xx
60	velocidad proxima referencia	XVII° GRAN PREMIO ARGENTINO HISTORICO			PAG. N° 22

Sector Clasificadorio Nro: 2			RIO CUARTO	ETAPA N°	
Km Totales del Sector : 173.660			MONTE MAIZ	5	
Vel.	Dist. Total	Dist. Parcial	Direccion y Ubicacion de la Referencia	Referencia / Informacion	Hora de Carrera HH:MM:SS.CC
60	22.450	0.840		 ● MASTIL TOMAR RUTA 158 A VILLA MARIA	03:22:xx.xx
60	23.320	0.870		 YPF	03:23:xx.xx
60	24.070	0.750		ESTACION AXION	03:24:xx.xx
60	24.980	0.910		 LAS HIGUERAS VIAS ZONA URBANA	03:24:xx.xx
40	25.500	0.520		ZONA DE SEMAFOROS	03:25:xx.xx
40	velocidad proxima referencia		XVII° GRAN PREMIO ARGENTINO HISTORICO		PAG. N° 23

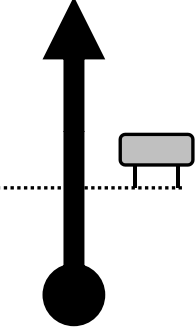
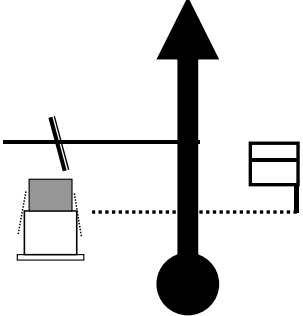

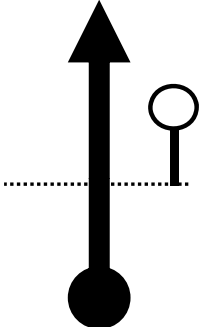
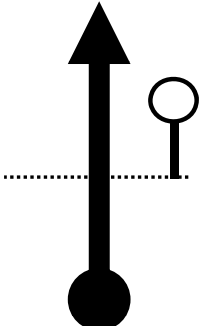
Sector Clasificadorio Nro: 2			RIO CUARTO	ETAPA N°	
Km Totales del Sector : 173.660			MONTE MAIZ	5	
Vel.	Dist. Total	Dist. Parcial	Direccion y Ubicacion de la Referencia	Referencia / Informacion	Hora de Carrera HH:MM:SS.CC
40	26.830	1.330			03:27:xx.xx
85	39.610	12.780		 ZONA DE LOMADAS ZONA URBANA CHUCUL	03:36:xx.xx
60	41.400	1.790		 TOMAR RUTA 11 A CHARRAS	03:38:xx.xx
60	41.630	0.230		 OBLIGACION LUZ BAJA	03:38:xx.xx
85	52.030	10.400		  ZONA URBANA	03:46:xx.xx
60	velocidad proxima referencia	XVII° GRAN PREMIO ARGENTINO HISTORICO		PAG. N° 24	

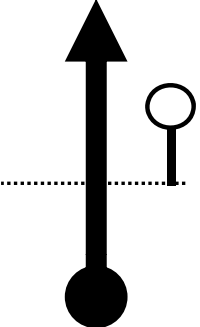

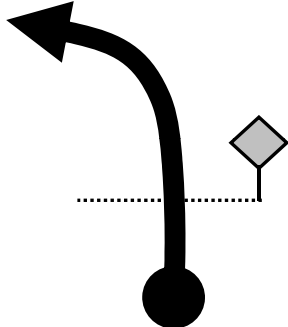

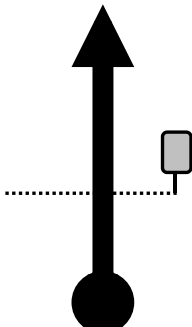

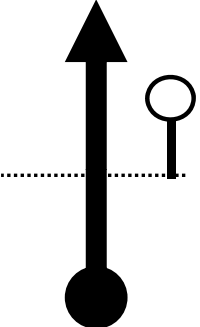
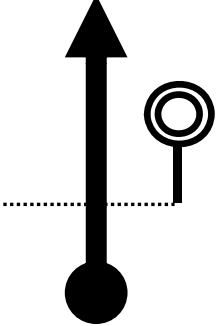
Sector Clasificadorio Nro: 2			RIO CUARTO	ETAPA N°	
Km Totales del Sector : 173.660			MONTE MAIZ	5	
Vel.	Dist. Total	Dist. Parcial	Direccion y Ubicacion de la Referencia	Referencia / Informacion	Hora de Carrera HH:MM:SS.CC
60	52.500	0.470		 ZONA DE LOMADAS	03:46:xx.xx
60	53.760	1.260			03:47:xx.xx
85	65.410	11.650		 ZONA URBANA	03:56:xx.xx
40	66.980 0.000	1.570 0.000		 COMIENZA P.C. N° 61	04:59:00.00
87	1.154	1.154		 CHAPON A RAYAS ANTES DE KM 97	04:59:47.74
87	velocidad proxima referencia	XVII° GRAN PREMIO ARGENTINO HISTORICO			PAG. N° 25

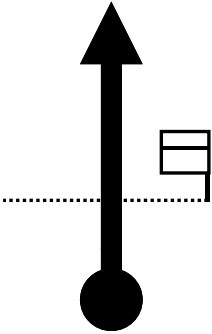

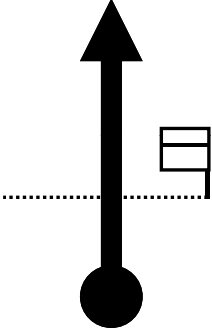

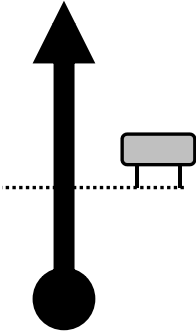

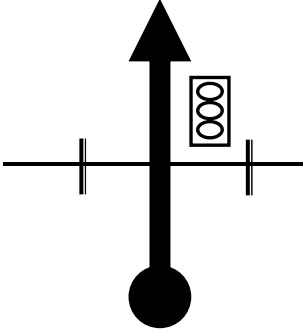

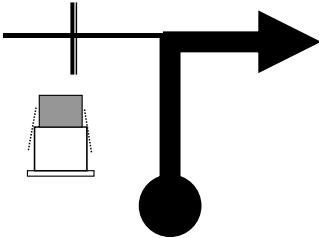

Sector Clasificadorio Nro: 2			RIO CUARTO	ETAPA N°	
Km Totales del Sector : 173.660			MONTE MAIZ	5	
Vel.	Dist. Total	Dist. Parcial	Direccion y Ubicacion de la Referencia	Referencia / Informacion	Hora de Carrera HH:MM:SS.CC
87	2.735	1.581		 CHAPON A RAYAS DESPUES DE KM 98	05:00:53.16
87	4.277	1.542		 CHAPON A RAYAS DESPUES DE KM 100	05:01:56.97
87	5.613	1.336		PANCARTA AMARILLA MARCA "X" EN RUTA	05:02:52.27
87	7.245	1.632		 COMIENZO ZONA DE CONTROL	05:03:59.78
87	9.xxx	2.xxx			05:05:xx.xx
87	velocidad proxima referencia	XVII° GRAN PREMIO ARGENTINO HISTORICO			PAG. N° 26

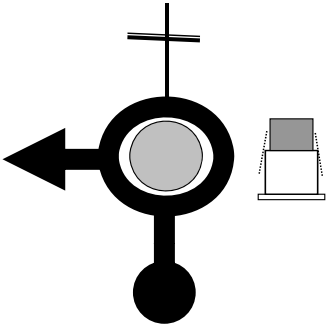


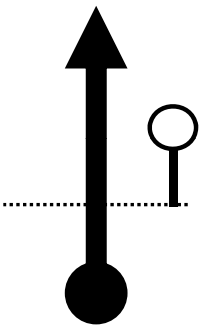
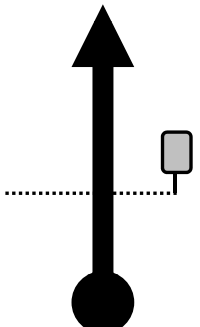

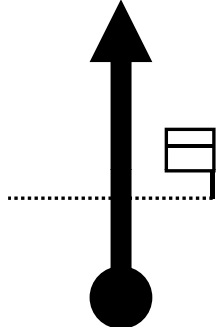

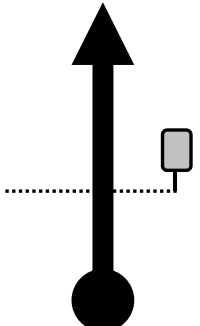

Sector Clasificadorio Nro: 2			RIO CUARTO	ETAPA N°	
Km Totales del Sector : 173.660			MONTE MAIZ	5	
Vel.	Dist. Total	Dist. Parcial	Direccion y Ubicacion de la Referencia	Referencia / Informacion	Hora de Carrera HH:MM:SS.CC
87	9.xxx	0.300			05:05:xx.xx
CAMBIE LA VELOCIDAD A 85KM/H. 0.3 KM DESPUES DE LA REFERENCIA ANTERIOR					
85	15.xxx	5.xxx			05:09:xx.xx
88	17.xxx	2.xxx		 CHAPON A RAYAS DESPUES DE KM 113 FIN ZONA DE CONTROL	05:11:xx.xx
40	19.280 0.000	1.9xx 0.000		 COMIENZA P.C. N° 62	05:18:00.00
84	1.250	1.250		 DESPUES KM. 116	05:18:53.57
84	velocidad proxima referencia	XVII° GRAN PREMIO ARGENTINO HISTORICO			PAG. N° 27

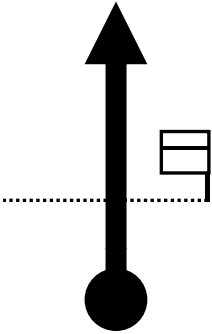

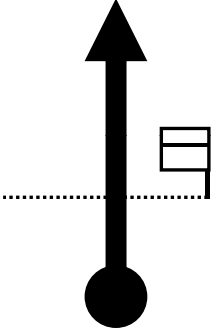
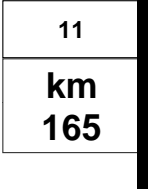
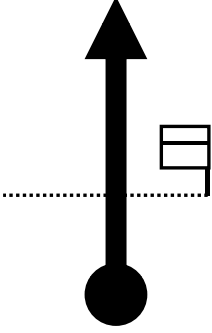
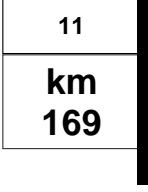
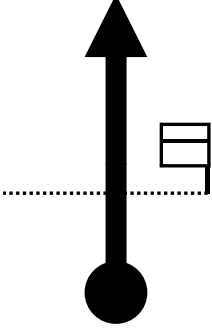
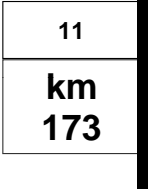
Sector Clasificadorio Nro: 2			RIO CUARTO	ETAPA N°	
Km Totales del Sector : 173.660			MONTE MAIZ	5	
Vel.	Dist. Total	Dist. Parcial	Direccion y Ubicacion de la Referencia	Referencia / Informacion	Hora de Carrera HH:MM:SS.CC
84	2.267	1.017		 ACCESO A BENGOLEA	05:19:37.15
<p>ATENCION</p> <p>EN LA REFERENCIA ANTERIOR</p> <p>BAJE A 60 KM/H. Y LUEGO RECUPERE</p> <p>PARA PASAR EL CRUCE DE BENGOLEA</p>					
84	4.015	1.749			05:20:52.09
84	6.018	2.002			05:22:17.91
84	7.983	1.966		 COMIENZO ZONA DE CONTROL	05:23:42.15
84	velocidad proxima referencia	XVII° GRAN PREMIO ARGENTINO HISTORICO			PAG. N° 28

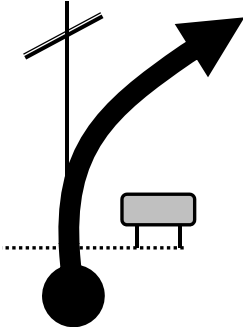

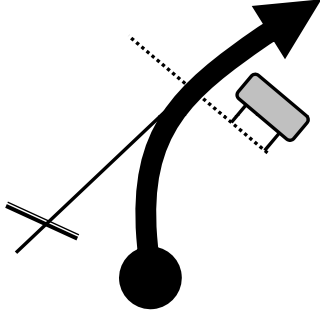

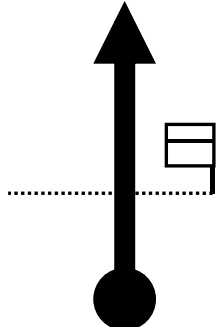
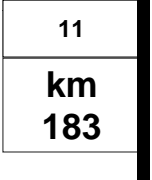
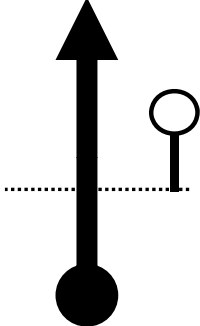

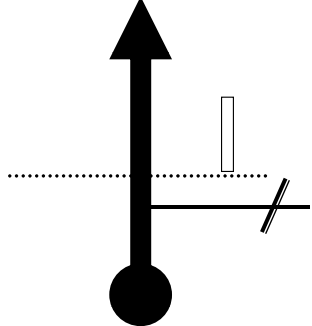
Sector Clasificadorio Nro: 2			RIO CUARTO	ETAPA N°	
Km Totales del Sector : 173.660			MONTE MAIZ	5	
Vel.	Dist. Total	Dist. Parcial	Direccion y Ubicacion de la Referencia	Referencia / Informacion	Hora de Carrera HH:MM:SS.CC
84	11.xxx	3.xxx	CAMBIE LA VELOCIDAD A 87 KM/H. CUANDO SU RELOJ INDIQUE →		05:25:52.00
87	16.xxx	5.xxx		<div style="border: 1px solid black; border-radius: 15px; padding: 5px; display: inline-block;">UCACHA</div> FIN ZONA DE CONTROL	05:29:xx.xx
60	18.070	1.4xx		<div style="border: 1px solid black; padding: 5px; display: inline-block;">11 km 133</div>  ZONA URBANA UCACHA	05:31:xx.xx
60	19.060 0.000	0.990 0.000		REVES DE INDICADOR REDONDO FRENTE A KM 134 COMIENZA P.C. N° 63	05:36:00.00
86	1.540	1.540		REVES DE INDICADOR REDONDO	05:37:04.49
86	velocidad proxima referencia	XVII° GRAN PREMIO ARGENTINO HISTORICO			PAG. N° 29

Sector Clasificadorio Nro: 2			RIO CUARTO	ETAPA N°	
Km Totales del Sector : 173.660			MONTE MAIZ	5	
Vel.	Dist. Total	Dist. Parcial	Direccion y Ubicacion de la Referencia	Referencia / Informacion	Hora de Carrera HH:MM:SS.CC
86	2.812	1.272			05:37:57.72
86	4.291	1.479			05:38:59.63
86	6.311	2.020		 CHAPON A RAYAS DESPUES DE KM 140	05:40:24.18
86	7.357	1.046		REVES DE INDICADOR REDONDO DESPUES DE KM 141 COMIENZO ZONA DE CONTROL	05:41:07.97
86	10.xxx	2.xxx		PALO CON GOMA BLANCA	05:43:xx.xx
88	velocidad proxima referencia	XVII° GRAN PREMIO ARGENTINO HISTORICO			PAG. N° 30


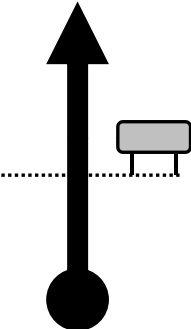

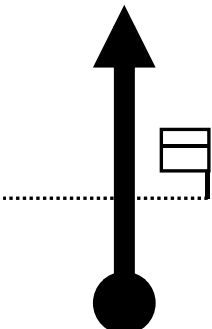

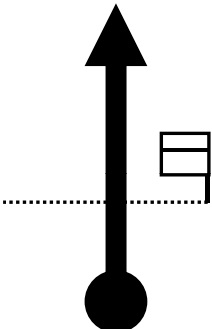
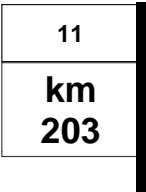
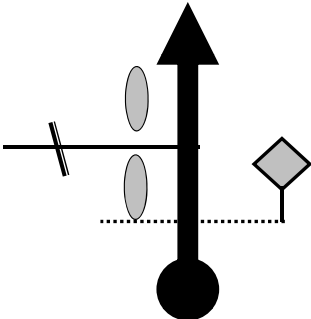

Sector Clasificadorio Nro: 2			RIO CUARTO	ETAPA N°	
Km Totales del Sector : 173.660			MONTE MAIZ	5	
Vel.	Dist. Total	Dist. Parcial	Direccion y Ubicacion de la Referencia	Referencia / Informacion	Hora de Carrera HH:MM:SS.CC
88	15.xxx	4.xxx			05:46:xx.xx
90	17.xxx	2.xxx			05:47:xx.xx
87	20.xxx	3.xxx		 FIN ZONA DE CONTROL	05:50:xx.xx
40	21.670	0.9xx		 ZONA URBANA SEMAFOROS	05:51:xx.xx
40	22.250	0.580		 TOMAR RUTA 4 A LA DERECHA	05:52:xx.xx
40	velocidad proxima referencia	XVII° GRAN PREMIO ARGENTINO HISTORICO			PAG. N° 31

Sector Clasificadorio Nro: 2			RIO CUARTO	ETAPA N°	
Km Totales del Sector : 173.660			MONTE MAIZ	5	
Vel.	Dist. Total	Dist. Parcial	Direccion y Ubicacion de la Referencia	Referencia / Informacion	Hora de Carrera HH:MM:SS.CC
40	22.900	0.650		  ESTACION OIL TOMAR RUTA 11 A LA IZQUIERDA	05:53:xx.xx
40	23.450 0.000	0.550 0.000		REVES DE INDICADOR REDONDO MARCA "L" COMIENZA P.C. N° 64	05:59:00.00
87	1.073	1.073		 CHAPON A RAYAS	05:59:44.40
87	2.287	1.214			06:00:34.64
87	3.504	1.217		 CHAPON A RAYAS DESPUES DE KM 160	06:01:25.00
87	velocidad proxima referencia		XVII° GRAN PREMIO ARGENTINO HISTORICO		PAG. N° 32

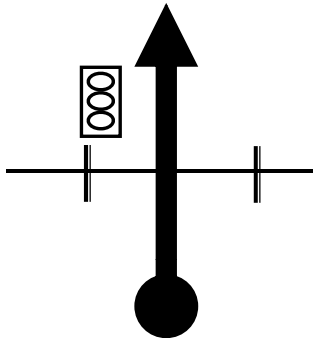

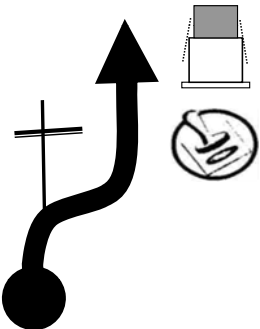

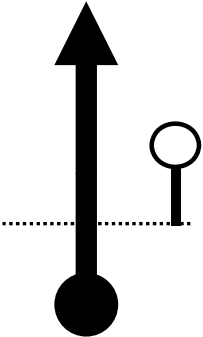




Sector Clasificadorio Nro: 2			RIO CUARTO	ETAPA N°	
Km Totales del Sector : 173.660			MONTE MAIZ	5	
Vel.	Dist. Total	Dist. Parcial	Direccion y Ubicacion de la Referencia	Referencia / Informacion	Hora de Carrera HH:MM:SS.CC
87	6.302	2.797			06:03:20.75
87	8.302	2.001		 COMIENZO ZONA DE CONTROL	06:04:43.55
87	12.xxx	4.xxx			06:07:xx.xx
89	16.xxx	4.xxx			06:10:xx.xx
89	16.xxx	0.500	CAMBIE LA VELOCIDAD A 88 KM/H. 0.5 KM DESPUES DE LA REFERENCIA ANTERIOR		06:10:xx.xx
88	velocidad proxima referencia	XVII° GRAN PREMIO ARGENTINO HISTORICO			PAG. N° 33


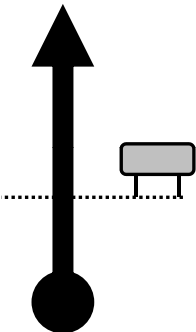


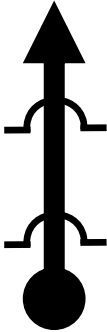

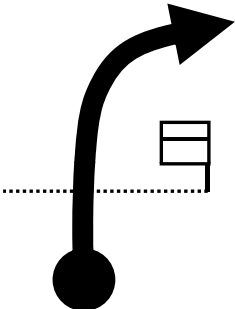
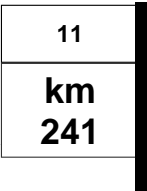
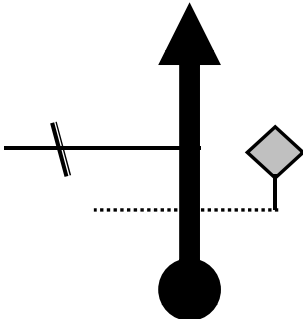

Sector Clasificadorio Nro: 2			RIO CUARTO	ETAPA N°	
Km Totales del Sector : 173.660			MONTE MAIZ	5	
Vel.	Dist. Total	Dist. Parcial	Direccion y Ubicacion de la Referencia	Referencia / Informacion	Hora de Carrera HH:MM:SS.CC
88	20.xxx	3.xxx		 PASCANAS FIN ZONA DE CONTROL	06:12:xx.xx
60	23.100	2.7xx		 PASCANAS FIN ZONA URBANA	06:15:xx.xx
80	26.370 0.000	3.270 0.000		 COMIENZA P.C. N° 65	06:22:00.00
85	0.969	0.969		 ANTES DE KM 184	06:22:41.04
85	2.619	1.650		PALO CON REVES DE INDICADOR "PARE" EN CAMINO LATERAL	06:23:50.93
85	velocidad proxima referencia	XVII° GRAN PREMIO ARGENTINO HISTORICO			PAG. N° 34

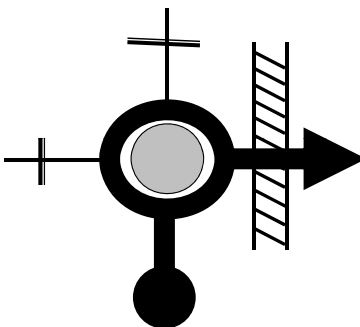

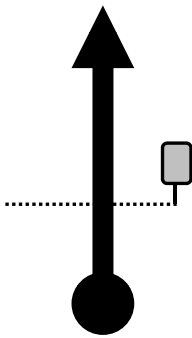

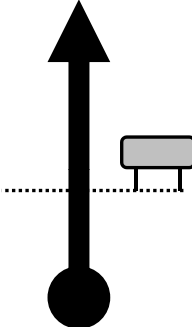

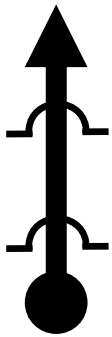

Sector Clasificadorio Nro: 2			RIO CUARTO	ETAPA N°	
Km Totales del Sector : 173.660			MONTE MAIZ	5	
Vel.	Dist. Total	Dist. Parcial	Direccion y Ubicacion de la Referencia	Referencia / Informacion	Hora de Carrera HH:MM:SS.CC
85	4.013	1.394			06:24:49.95
85	6.017	2.005			06:26:14.85
85	8.029	2.012		 COMIENZO ZONA DE CONTROL	06:27:40.06
85	10.xxx	2.xxx			06:29:xx.xx
80	12.xxx	2.xxx			06:30:xx.xx
80	velocidad proxima referencia	XVII° GRAN PREMIO ARGENTINO HISTORICO			PAG. N° 35

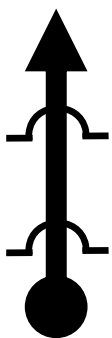

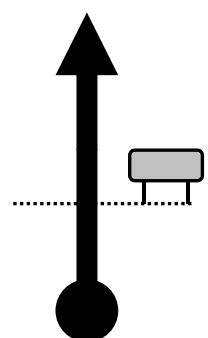

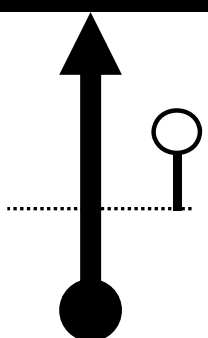

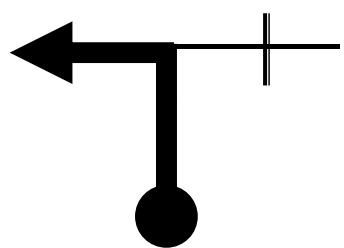

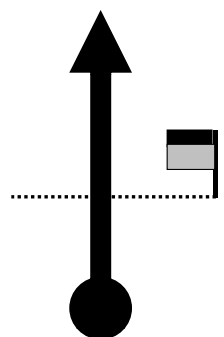
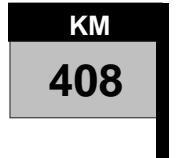
Sector Clasificadorio Nro: 2			RIO CUARTO		ETAPA N°
Km Totales del Sector : 173.660			MONTE MAIZ		5
Vel.	Dist. Total	Dist. Parcial	Direccion y Ubicacion de la Referencia	Referencia / Informacion	Hora de Carrera HH:MM:SS.CC
ATENCION EN LA REFERENCIA ANTERIOR BAJE A 40 KM/H. Y LUEGO RECUPERE PARA PASAR EL CRUCE DE LABORDE PROXIMO 1 KM. NO HAY CONTROLES					
80	14.xxx	1.6xx			06:32:xx.xx
86	16.xxx	2.xxx			06:33:xx.xx
88	20.xxx	4.xxx		 FIN ZONA DE CONTROL	06:36:xx.xx
60	20.750	0.6xx		 ACCESO A ESCALANTE	06:36:xx.xx
60	velocidad proxima referencia	XVII° GRAN PREMIO ARGENTINO HISTORICO			PAG. N° 36

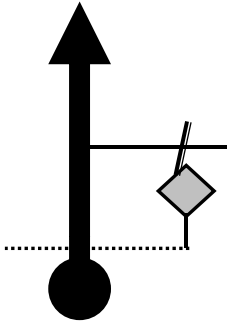


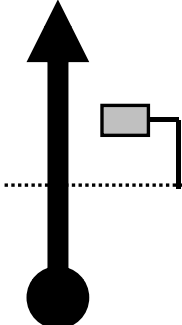
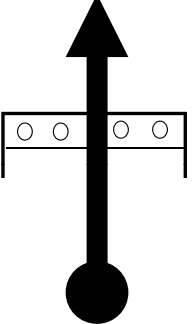

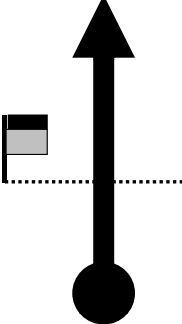
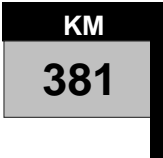
Sector Clasificadorio Nro: 2			RIO CUARTO	ETAPA N°	
Km Totales del Sector : 173.660			MONTE MAIZ	5	
Vel.	Dist. Total	Dist. Parcial	Direccion y Ubicacion de la Referencia	Referencia / Informacion	Hora de Carrera HH:MM:SS.CC
60	22.070	1.320			06:38:xx.xx
85	24.900	2.830			06:40:xx.xx
<p>ATENCIÓN</p> <p>EN LA REFERENCIA ANTERIOR</p> <p>BAJE A 40 KM/H. Y LUEGO RECUPERE</p> <p>PARA PASAR EL CRUCE DE RUTA 3</p>					
85	36.620	11.720			06:48:xx.xx
40	37.500	0.880			06:49:xx.xx
40	velocidad proxima referencia	XVII° GRAN PREMIO ARGENTINO HISTORICO			PAG. N° 37

Sector Clasificadorio Nro: 2			RIO CUARTO	ETAPA N°	
Km Totales del Sector : 173.660			MONTE MAIZ	5	
Vel.	Dist. Total	Dist. Parcial	Direccion y Ubicacion de la Referencia	Referencia / Informacion	Hora de Carrera HH:MM:SS.CC
40	38.500	1.000			06:51:xx.xx
<p><u>INGRESAR A ESTACION YPF DE MONTE MAIZ</u> <u>PARA REALIZAR EL CONTROL DE SELLO N° 7</u> <u>Y ENTREGA DE TRANSPONDER</u></p>					
40	38.700	0.200		 <u>CONTROL DE SELLO N° 7</u>	06:52:00.00
40	39.550	0.850		 FIN ZONA URBANA	06:53:xx.xx
85	40.500	0.950		  CURVAS CERRADAS Y VIAS	06:53:xx.xx
85	velocidad proxima referencia	XVII° GRAN PREMIO ARGENTINO HISTORICO			PAG. N° 38

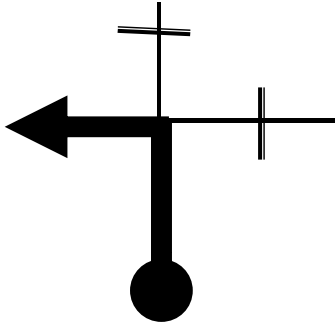

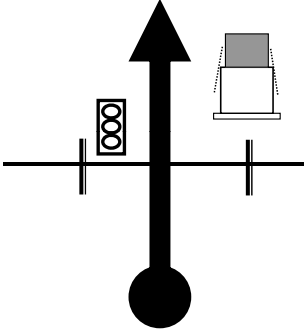


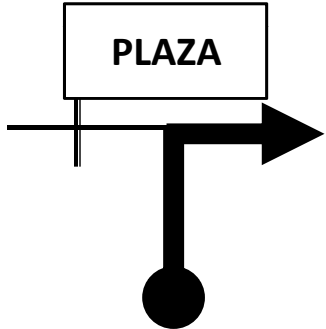

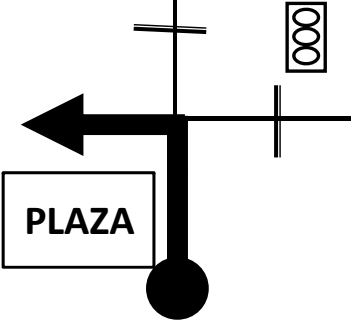

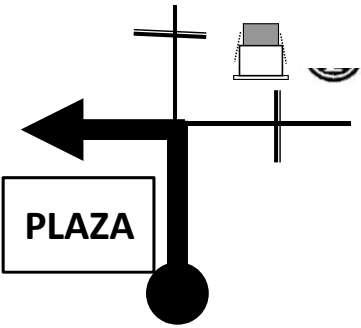

Sector Clasificadorio Nro: 3			MONTE MAIZ		ETAPA N°
Km Totales del Sector : 115.900			VENADO TUERTO		5
Vel.	Dist. Total	Dist. Parcial	Direccion y Ubicacion de la Referencia	Referencia / Informacion	Hora de Carrera HH:MM:SS.CC
<p>ATENCION</p> <p>EN LA REFERENCIA ANTERIOR</p> <p>BAJE A 60 KM/H. Y LUEGO RECUPERE</p> <p>PARA PASAR EL CRUCE DE VIAS</p> 					
85	55.410	14.910		 	07:04:xx.xx
40	56.500	1.090		 ZONA DE LOMADAS ZONA URBANA	07:06:xx.xx
40	58.160	1.660		 FIN ZONA URBANA	07:08:xx.xx
85	64.500	6.340		 CRUCE DE RUTA 58	07:13:xx.xx
85	velocidad proxima referencia	XVII° GRAN PREMIO ARGENTINO HISTORICO			PAG. N° 39

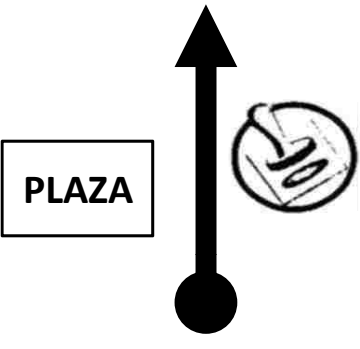
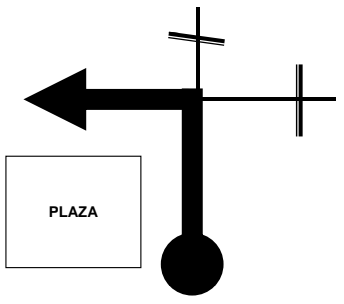

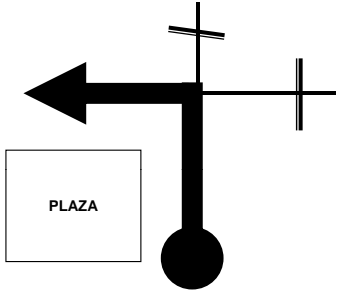

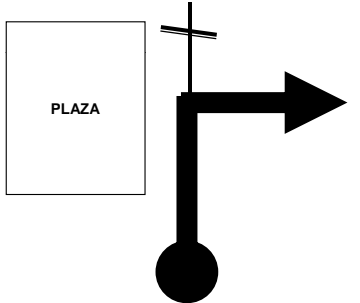

Sector Clasificadorio Nro: 3			MONTE MAIZ	ETAPA N°	
Km Totales del Sector : 115.900			VENADO TUERTO	5	
Vel.	Dist. Total	Dist. Parcial	Direccion y Ubicacion de la Referencia	Referencia / Informacion	Hora de Carrera HH:MM:SS.CC
ATENCION EN LA REFERENCIA ANTERIOR BAJE A 60 KM/H. Y LUEGO RECUPERE PARA PASAR EL CRUCE DE RUTA 58					
85	69.700	5.200		 TOMAR A LA DERECHA POR RUTA 12 A CAVANAGH	07:16:xx.xx
40	70.300	0.600		 CHAPON A RAYAS	07:17:xx.xx
85	93.340	23.040		 CAVANAGH	07:33:xx.xx
40	93.700	0.360		 ZONA DE LOMADAS ZONA URBANA	07:34:xx.xx
40	velocidad proxima referencia	XVII° GRAN PREMIO ARGENTINO HISTORICO			PAG. N° 40

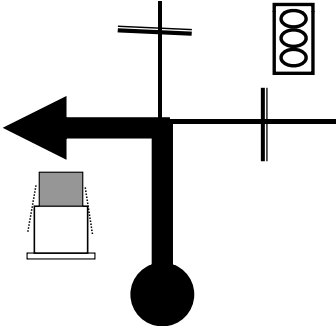
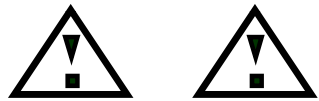
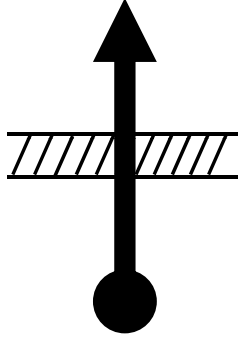

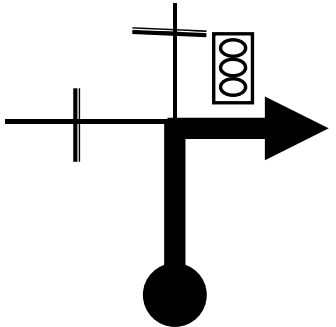
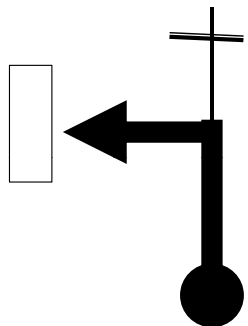
Sector Clasificadorio Nro: 3			MONTE MAIZ	ETAPA N°	
Km Totales del Sector : 115.900			VENADO TUERTO	5	
Vel.	Dist. Total	Dist. Parcial	Direccion y Ubicacion de la Referencia	Referencia / Informacion	Hora de Carrera HH:MM:SS.CC
40	94.700	1.000		 ZONA DE LOMADAS	07:35:xx.xx
40	95.380	0.680			07:36:xx.xx
85	111.500	16.120			07:48:xx.xx
40	111.900	0.400		 TOMAR RUTA 8 A VENADO TUERTO	07:48:xx.xx
40	112.220	0.320		 SOBRE RUTA 8	07:49:xx.xx
85	velocidad proxima referencia	XVII° GRAN PREMIO ARGENTINO HISTORICO			PAG. N° 41

Sector Clasificadorio Nro: 3			MONTE MAIZ	ETAPA N°	
Km Totales del Sector : 115.900			VENADO TUERTO	5	
Vel.	Dist. Total	Dist. Parcial	Direccion y Ubicacion de la Referencia	Referencia / Informacion	Hora de Carrera HH:MM:SS.CC
85	126.790	14.570		 ACCESO A MAGIOLO	07:59:xx.xx
<p>ATENCION</p> <p>EN LA REFERENCIA ANTERIOR</p> <p>BAJE A 40 KM/H. Y LUEGO RECUPERE</p> <p>PARA PASAR EL CRUCE DE MAGIOLO</p>					
85	138.950	12.160		INDICADOR AEREO ELECTRONICO	08:08:xx.xx
40	139.150	0.200		 PEAJE	08:08:xx.xx
40	139.360	0.210			08:08:xx.xx
85	velocidad proxima referencia	XVII° GRAN PREMIO ARGENTINO HISTORICO			PAG. N° 42

Sector Clasificadorio Nro: 3			MONTE MAIZ	ETAPA N°	
Km Totales del Sector : 115.900			VENADO TUERTO	5	
Vel.	Dist. Total	Dist. Parcial	Direccion y Ubicacion de la Referencia	Referencia / Informacion	Hora de Carrera HH:MM:SS.CC
85	149.350	9.990		 YPF CRUCE DE RUTA 33 SEGUIR AL FRENTE POR RUTA 8	08:15:xx.xx
60	151.640	2.290		 ESTACION SHELL ZONA URBANA VENADO TUERTO	08:18:xx.xx
40	151.890	0.250		ZONA DE SEMAFOROS	08:18:xx.xx
40	152.990	1.100		 PIRELLI TOMAR A LA DERECHA POR 9 DE JULIO	08:20:xx.xx
40	153.110	0.120		 TOMAR A LA IZQUIERDA POR CALLE PAZ	08:20:xx.xx
40	velocidad proxima referencia		XVII° GRAN PREMIO ARGENTINO HISTORICO		PAG. N° 43

Sector Clasificadorio Nro: 3			MONTE MAIZ	ETAPA N°	
Km Totales del Sector : 115.900			VENADO TUERTO	5	
Vel.	Dist. Total	Dist. Parcial	Direccion y Ubicacion de la Referencia	Referencia / Informacion	Hora de Carrera HH:MM:SS.CC
40	153.220	0.110		 TOMAR A LA IZQUIERDA POR CALLE IRIGOYEN	08:20:xx.xx
40	153.320	0.100		  CRUZAR RUTA 8	08:20:xx.xx
40	154.120	0.800		 TOMAR A LA DERECHA POR CARRIL CENTRAL DE CALLE MORENO	08:21:xx.xx
40	154.270	0.150		 TOMAR A LA IZQUIERDA POR CARRIL CENTRAL DE CALLE 25 DE MAYO	08:22:xx.xx
40	154.470	0.200		 TOMAR A LA IZQUIERDA POR CARRIL CENTRAL DE CALLE BELGRANO	08:22:xx.xx
40	velocidad proxima referencia		XVII° GRAN PREMIO ARGENTINO HISTORICO		PAG. N° 44

Sector Clasificadorio Nro: 3			MONTE MAIZ	ETAPA N°	
Km Totales del Sector : 115.900			VENADO TUERTO	5	
Vel.	Dist. Total	Dist. Parcial	Direccion y Ubicacion de la Referencia	Referencia / Informacion	Hora de Carrera HH:MM:SS.CC
40	154.600	0.130		<p>FRENTE A LA MUNICIPALIDAD</p> <p><u>CONTROL DE SELLO N° 8</u></p>	08:23:00.00
<p>FINAL DEL XVII° GRAN PREMIO ARGENTINO HISTORICO</p> <p>A CONTINUACION ENLACE HASTA LA SOCIEDAD RURAL DE VENADO TUERTO</p> <p>LUGAR DONDE SE REALIZARA LA PREMIACION</p>					
40	0.000	0.000		 <p>POR CALLE 9 DE JULIO</p>	
40	0.270	0.270		 <p>POR CALLE MORENO</p>	
40	0.430	0.160		 <p>POR CALLE IRIGOYEN</p>	
40	velocidad proxima referencia	XVII° GRAN PREMIO ARGENTINO HISTORICO			PAG. N° 45

Sector Clasificadorio Nro: ENLACE					ETAPA N°
Km Totales del Sector :			SOCIEDAD RURAL		5
Vel.	Dist. Total	Dist. Parcial	Direccion y Ubicacion de la Referencia	Referencia / Informacion	Hora de Carrera HH:MM:SS.CC
40	1.260	0.830		 TOMAR A LA IZQUIERDA POR RUTA 8 A BUENOS AIRES	
40	2.660	1.400		 CRUZAR VIAS	
40	2.940	0.280		TOMAR A LA DERECHA POR CALLE CHILE	
40	3.000	0.060		INGRESAR A SOCIEDAD RURAL	
XVII° GRAN PREMIO ARGENTINO HISTORICO					PAG. N° 46