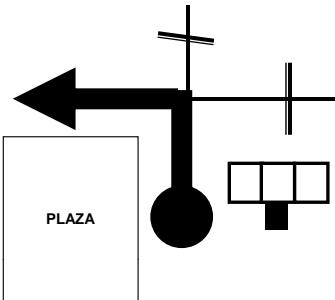
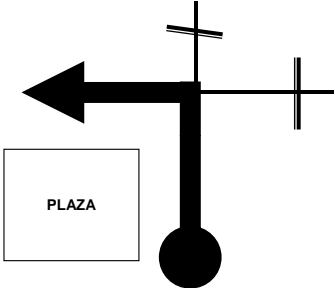

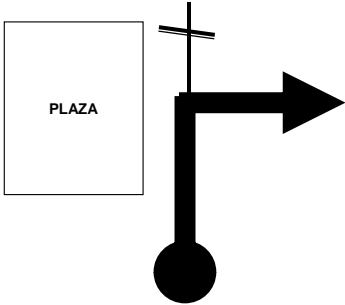

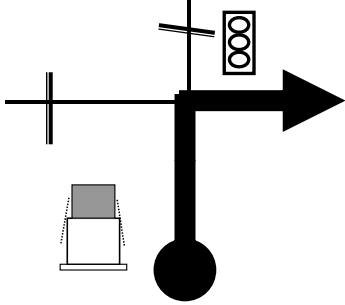


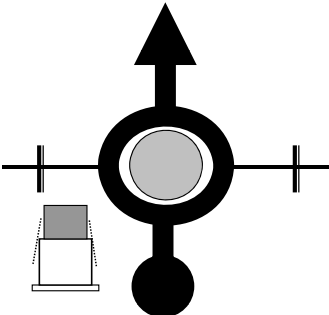


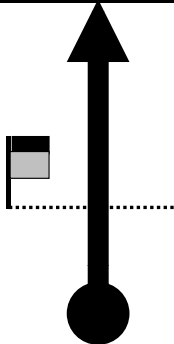
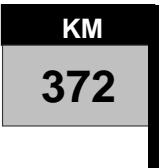
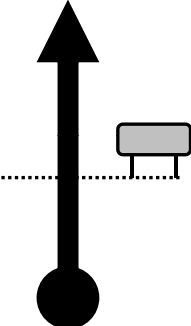

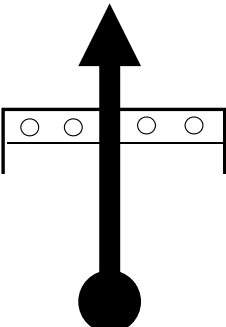

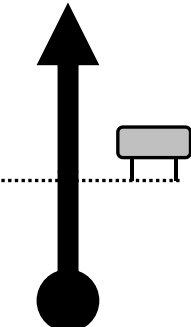
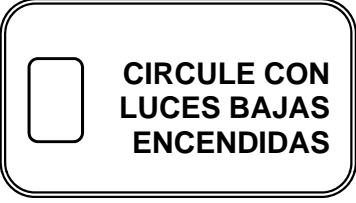
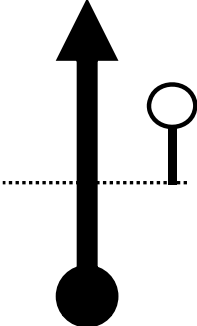

RESUMEN 1° ETAPA SECTOR B

SECTOR	NEUTRALIZA	LUGAR	PC N°	CONTROL DE SELLO	KM TOTAL	KM PARCIAL
1	LARGADA	VENADO TUERTO			0.000	0.000
1		CAVANAGH	5			21.xxx
1		ISLA VERDE	6			14.xxx
1		MONTE MAIZ	7			14.xxx
1		WENCESLAO ESCALANTE	8			22.xxx
1		PASCANAS	9			20.xxx
1		CHAZON	10			19.xxx
1		UCACHA	11			17.xxx
1		RUTA 12 KM 113	12			17.xxx
1	NEUTRALIZA	RIO CUARTO			290.460	290.460
2		RIO CUARTO	13			18.xxx
2		BAIGORRIA	14			21.xxx
2		A° TEGUA	15			26.xxx
2		BERROTARAN	16			12.xxx
2		LAS CALERAS	17			12.xxx
2	LLEGADA	VA. G. BELGRANO		VA. G. BELGRANO	445.150	154.690

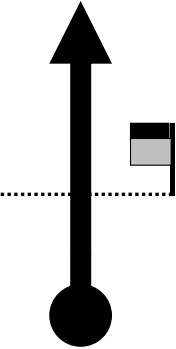
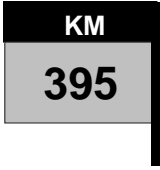
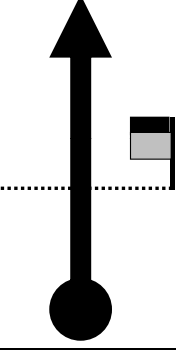
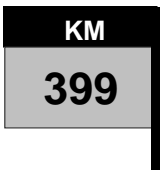
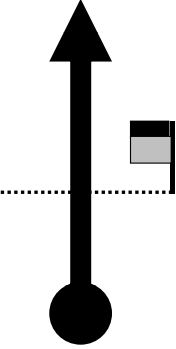
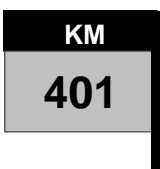
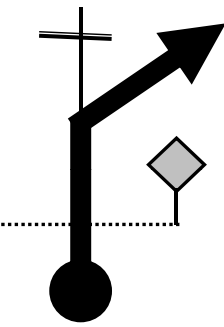

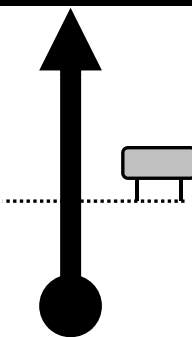
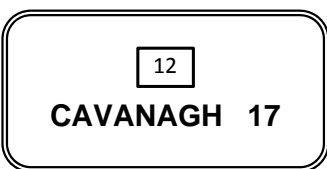
XVIIº GRAN PREMIO ARGENTINO HISTORICO

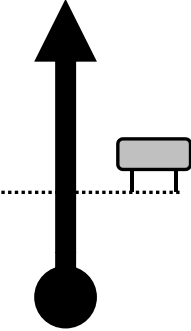
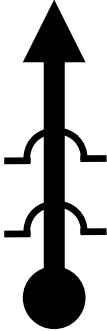
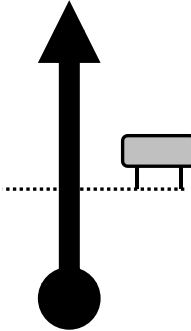
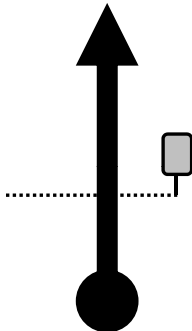
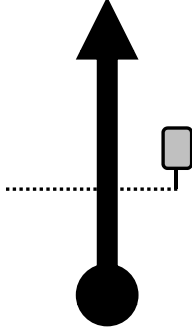

NOTAS

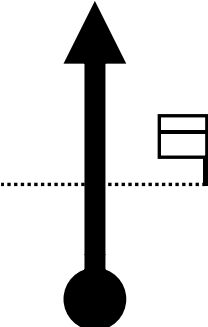
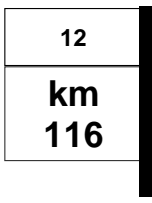
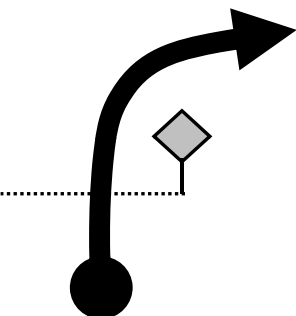

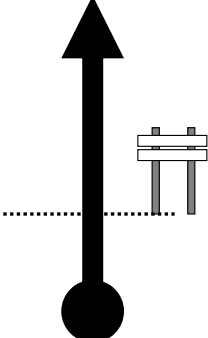
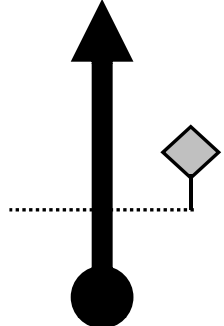

Sector Clasificadorio Nro: 1			VENADO TUERTO	ETAPA N°	
Km Totales del Sector : 290.460			RIO CUARTO	1-B	
Vel.	Dist. Total	Dist. Parcial	Direccion y Ubicacion de la Referencia	Referencia / Informacion	Hora de Carrera HH:MM:SS.CC
40	0.000	0.000		<div style="border: 1px solid black; padding: 2px; display: inline-block; margin-bottom: 5px;">09 00 00</div> <p>LARGADA CALLE BELGRANO FRENTE A LA MUNICIPALIDAD TOMAR POR CALLE 9 DE JULIO</p>	00:00:00.00
40	0.270	0.270		 <p>POR CALLE MORENO</p>	00:00:xx.xx
40	0.430	0.160		 <p>POR CALLE IRIGOYEN</p>	00:00:xx.xx
40	1.260	0.830		  <p>TOMAR RUTA 8 A RIO CUARTO</p>	00:01:xx.xx
60	4.600	3.340		<p>CRUCE DE RUTA 33 SEGUIR AL FRENTE POR RUTA 8 A RIO CUARTO</p>	00:05:xx.xx
60	velocidad proxima referencia	XVII° GRAN PREMIO ARGENTINO HISTORICO			PAG. N° 1

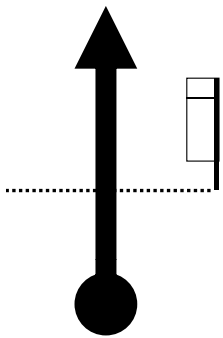
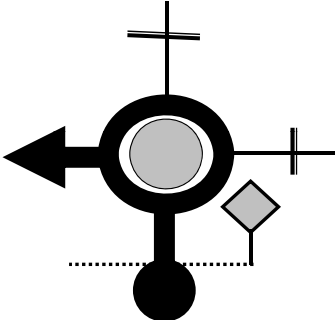




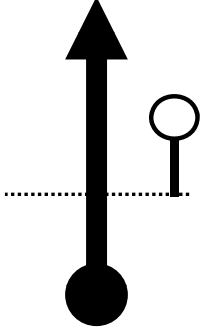

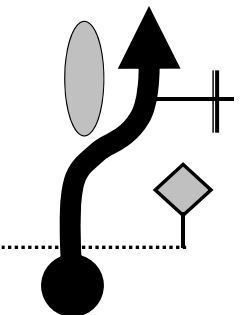



Sector Clasificadorio Nro: 1			VENADO TUERTO	ETAPA N°	
Km Totales del Sector : 290.460			RIO CUARTO	1-B	
Vel.	Dist. Total	Dist. Parcial	Direccion y Ubicacion de la Referencia	Referencia / Informacion	Hora de Carrera HH:MM:SS.CC
60	5.950	1.350			00:06:xx.xx
80	14.730	8.780			00:13:xx.xx
40	15.200	0.470		 ESTACION DE PEAJE	00:13:xx.xx
40	16.400 0.000	1.200 0.000		 COMIENZA ZONA CONTROL ODOMETROS	00:20:00.00
81	<u>1.135</u>	1.135			00:20:50.44
81	velocidad proxima referencia	XVII° GRAN PREMIO ARGENTINO HISTORICO			PAG. N° 2

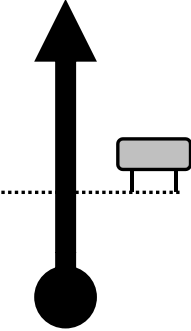
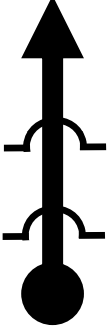
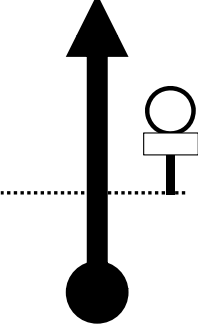
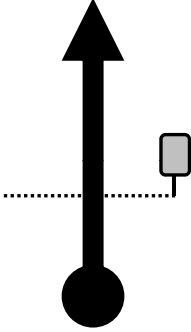
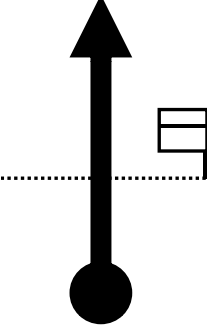
Sector Clasificadorio Nro: 1			VENADO TUERTO	ETAPA N°	
Km Totales del Sector : 290.460			RIO CUARTO	1-B	
Vel.	Dist. Total	Dist. Parcial	Direccion y Ubicacion de la Referencia	Referencia / Informacion	Hora de Carrera HH:MM:SS.CC
81	<u>2.719</u>	1.584			00:22:00.84
81	<u>4.761</u>	2.042			00:23:31.61
81	<u>6.733</u>	1.972			00:24:59.24
81	<u>8.700</u>	1.967			00:26:26.67
84	<u>10.696</u>	1.996			00:27:52.20
84	velocidad proxima referencia	XVII° GRAN PREMIO ARGENTINO HISTORICO			PAG. N° 3

Sector Clasificadorio Nro: 1			VENADO TUERTO	ETAPA N°	
Km Totales del Sector : 290.460			RIO CUARTO	1-B	
Vel.	Dist. Total	Dist. Parcial	Direccion y Ubicacion de la Referencia	Referencia / Informacion	Hora de Carrera HH:MM:SS.CC
84	<u>12.730</u>	2.034			00:29:19.38
84	<u>16.933</u>	4.203			00:32:19.51
84	<u>18.737</u>	1.804		 FIN ZONA CONTROL ODOMETROS	00:33:36.84
84	<u>25.640</u>	6.903		 TOMAR RUTA 12 A CAVANAGH	00:38:xx.xx
40	<u>26.260</u>	0.620			00:39:xx.xx
85	velocidad proxima referencia	XVII° GRAN PREMIO ARGENTINO HISTORICO			PAG. N° 4

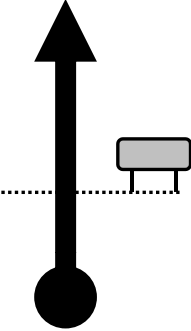
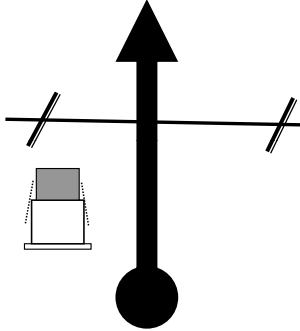
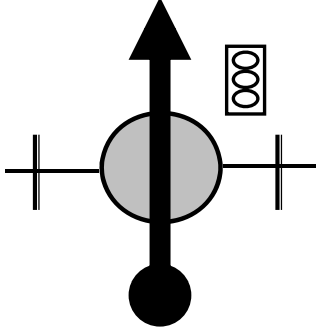

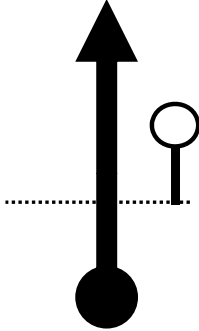
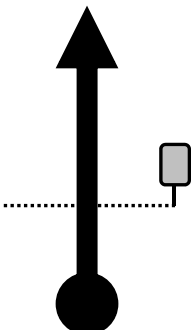
Sector Clasificadorio Nro: 1			VENADO TUERTO	ETAPA N°	
Km Totales del Sector : 290.460			RIO CUARTO	1-B	
Vel.	Dist. Total	Dist. Parcial	Direccion y Ubicacion de la Referencia	Referencia / Informacion	Hora de Carrera HH:MM:SS.CC
85	42.630	16.370		<div style="border: 1px solid black; border-radius: 10px; padding: 5px; display: inline-block;">CAVANAGH</div> ZONA URBANA	00:51:xx.xx
40	43.120	0.490		ZONA DE LOMADAS	00:51:xx.xx
40	44.810 0.000	1.690 0.000		<div style="border: 1px solid black; border-radius: 10px; padding: 5px; display: inline-block;"> <div style="border: 1px solid black; width: 20px; height: 10px; margin: 0 auto 5px auto; text-align: center; font-size: 8px;">12</div> C. DE BUSTOS 34 VILLA MARIA 197 CORDOBA 340 </div> COMIENZA P.C. N° 5	00:59:00.00
82	1.541	1.541		REVES DE CHAPON CON CINTA ROJA	01:00:07.64
82	3.242	1.702		 CHAPON A RAYAS	01:01:22.35
82	velocidad proxima referencia		XVII° GRAN PREMIO ARGENTINO HISTORICO		PAG. N° 5

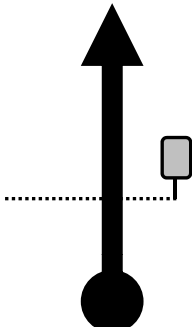

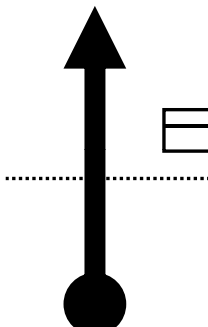
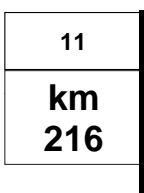
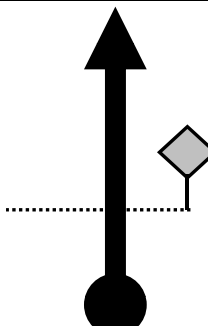

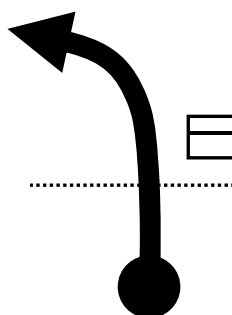
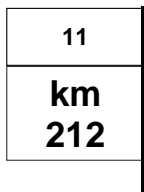
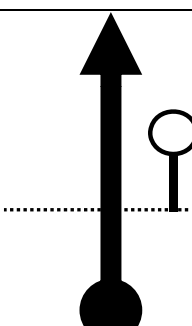
Sector Clasificadorio Nro: 1			VENADO TUERTO		ETAPA N°
Km Totales del Sector : 290.460			RIO CUARTO		1-B
Vel.	Dist. Total	Dist. Parcial	Direccion y Ubicacion de la Referencia	Referencia / Informacion	Hora de Carrera HH:MM:SS.CC
82	5.238	1.996			01:02:49.98
82	6.603	1.365			01:03:49.89
82	7.767	1.164		REVES RECTANGULAR DOBLE CON CINTA ROJA COMIENZO ZONA DE CONTROL	01:04:40.97
82	11.xxx	3.xxx	CAMBIE LA VELOCIDAD A 84 KM/H. CUANDO SU RELOJ INDIQUE →		01:07:03.00
84	16.xxx	5.xxx			01:11:xx.xx
81	velocidad proxima referencia	XVII° GRAN PREMIO ARGENTINO HISTORICO			PAG. N° 6

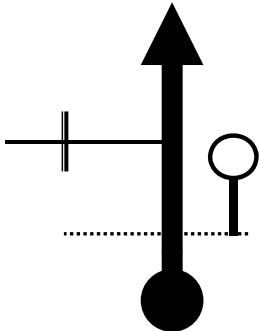



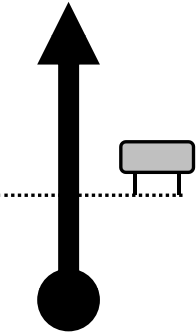

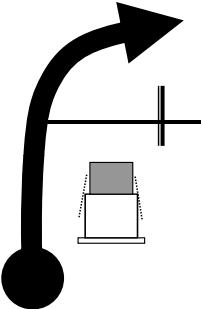

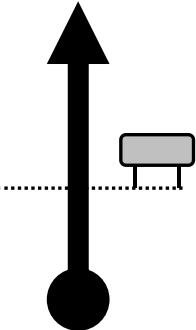

Sector Clasificadorio Nro: 1			VENADO TUERTO	ETAPA N°	
Km Totales del Sector : 290.460			RIO CUARTO	1-B	
Vel.	Dist. Total	Dist. Parcial	Direccion y Ubicacion de la Referencia	Referencia / Informacion	Hora de Carrera HH:MM:SS.CC
81	21.xxx	4.xxx		<div style="border: 1px solid black; padding: 5px; display: inline-block;">12</div> <div style="border: 1px solid black; padding: 5px; display: inline-block;">km 100</div> FIN ZONA DE CONTROL	01:14:xx.xx
81	23.160	1.8xx		   TOMAR RUTA 11 A ISLA VERDE	 01:15:xx.xx
40	23.850	0.690		 01:16:xx.xx	
85	28.430	4.580		  CRUCE RUTA 58 SEGUIR AL FRENTE	01:20:xx.xx
ATENCION EN LA REFERENCIA ANTERIOR BAJE A 60 KM/H. Y LUEGO RECUPERE PARA PASAR EL CRUCE DE RUTA 58					
85	velocidad proxima referencia	XVII° GRAN PREMIO ARGENTINO HISTORICO		PAG. N° 7	

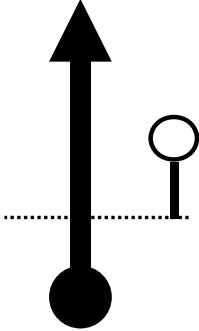

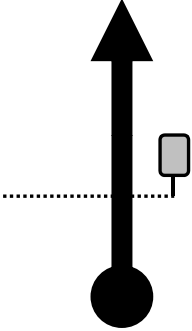

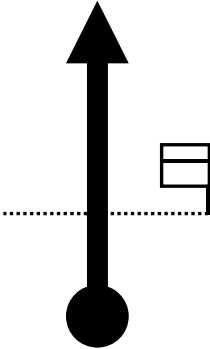

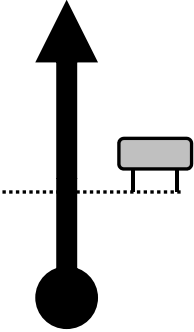


Sector Clasificadorio Nro: 1			VENADO TUERTO	ETAPA N°	
Km Totales del Sector : 290.460			RIO CUARTO	1-B	
Vel.	Dist. Total	Dist. Parcial	Direccion y Ubicacion de la Referencia	Referencia / Informacion	Hora de Carrera HH:MM:SS.CC
85	34.700	6.270		ISLA VERDE ZONA URBANA	01:24:xx.xx
40	35.480	0.780		ZONA DE LOMADAS	01:25:xx.xx
40	38.050 0.000	2.570 0.000		OBLIGACION LUZ BAJA COMIENZA P.C. N° 6	01:33:00.00
86	1.204	1.204		PANCARTA AMARILLA FRENTE MOJON 237	01:33:50.41
86	2.207	1.003		11 km 236	01:34:32.39
86	velocidad proxima referencia	XVII° GRAN PREMIO ARGENTINO HISTORICO			PAG. N° 8

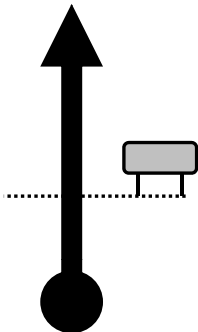

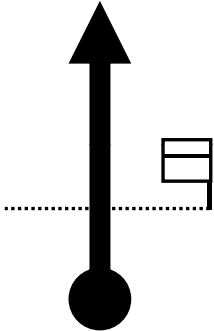

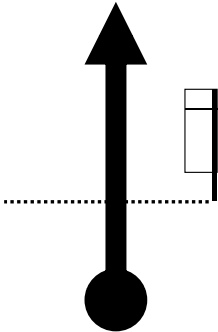

Sector Clasificadorio Nro: 1			VENADO TUERTO	ETAPA N°	
Km Totales del Sector : 290.460			RIO CUARTO	1-B	
Vel.	Dist. Total	Dist. Parcial	Direccion y Ubicacion de la Referencia	Referencia / Informacion	Hora de Carrera HH:MM:SS.CC
86	4.211	2.003			01:35:56.25
86	6.211	2.001			01:37:19.99
86	8.231	2.020		 COMIENZO ZONA DE CONTROL	01:38:44.54
86	11.xxx	2.xxx	CAMBIE LA VELOCIDAD A 82 KM/H. CUANDO SU RELOJ INDIQUE →		01:40:41.00
82	14.xxx	3.xxx		 FIN ZONA DE CONTROL	01:43:xx.xx
60	velocidad proxima referencia	XVII° GRAN PREMIO ARGENTINO HISTORICO			PAG. N° 9

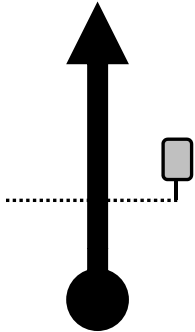

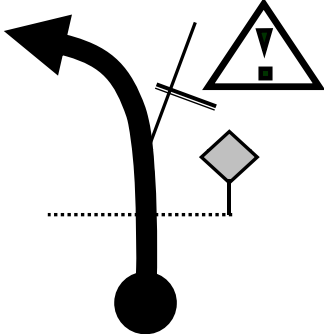

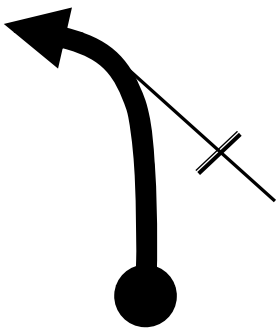
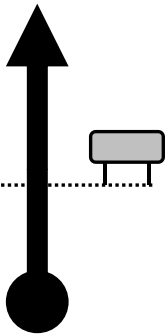
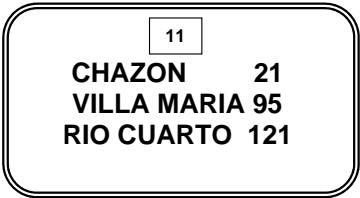
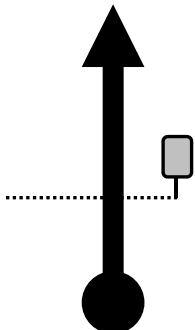
Sector Clasificadorio Nro: 1			VENADO TUERTO	ETAPA N°	
Km Totales del Sector : 290.460			RIO CUARTO	1-B	
Vel.	Dist. Total	Dist. Parcial	Direccion y Ubicacion de la Referencia	Referencia / Informacion	Hora de Carrera HH:MM:SS.CC
60	15.680	1.2xx		MONTE MAIZ ZONA URBANA	01:44:xx.xx
40	16.600	0.920		YPF DESPUES DE KM 222	01:45:xx.xx
40	16.800	0.200			01:46:xx.xx
40	18.620 0.000	1.820 0.000		100 DESPUES DE KM 220 COMIENZA P.C. N° 7	01:53:00.00
87	1.149	1.149		ACCESO A VALVULA	01:53:47.53
87	velocidad proxima referencia	XVII° GRAN PREMIO ARGENTINO HISTORICO			PAG. N° 10

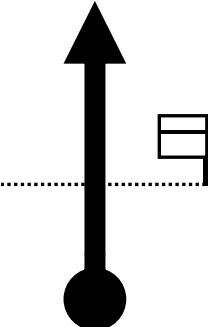
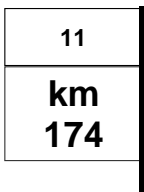
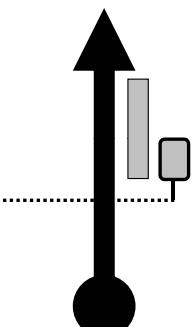

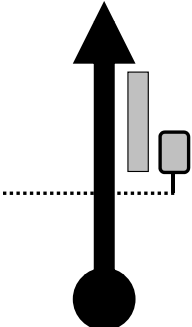

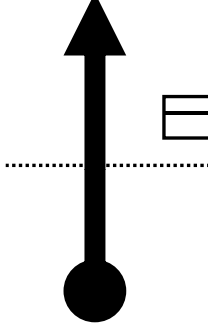
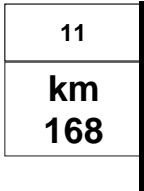
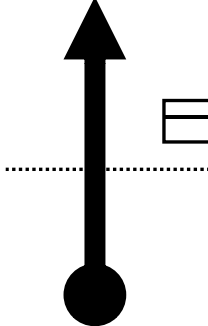
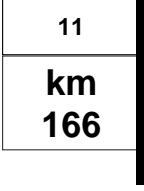
Sector Clasificadorio Nro: 1			VENADO TUERTO	ETAPA N°	
Km Totales del Sector : 290.460			RIO CUARTO	1-B	
Vel.	Dist. Total	Dist. Parcial	Direccion y Ubicacion de la Referencia	Referencia / Informacion	Hora de Carrera HH:MM:SS.CC
87	2.264	1.115		 CHAPON A RAYAS DESPUES KM. 218	01:54:33.67
87	3.625	1.361			01:55:30.00
87	5.911	2.286		 DESPUES DE KM 214	01:57:04.59
87	7.629	1.718		 COMIENZO ZONA DE CONTROL	01:58:15.69
87	9.xxx	1.3xx		PALO CON DISCO DESPUES DE KM 211	01:59:xx.xx
84	velocidad proxima referencia	XVII° GRAN PREMIO ARGENTINO HISTORICO			PAG. N° 11

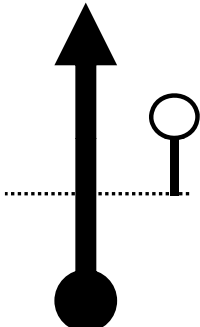
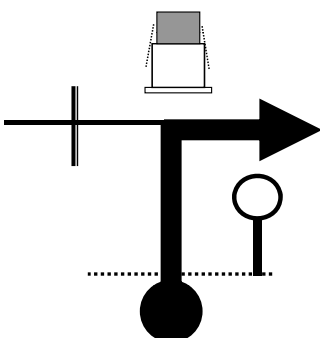



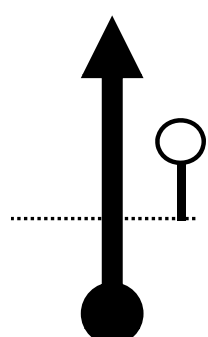
Sector Clasificadorio Nro: 1			VENADO TUERTO		ETAPA N°
Km Totales del Sector : 290.460			RIO CUARTO		1-B
Vel.	Dist. Total	Dist. Parcial	Direccion y Ubicacion de la Referencia	Referencia / Informacion	Hora de Carrera HH:MM:SS.CC
84	11.xxx	2.xxx		  CRUCE RUTA 3	02:01:xx.xx
ATENCION EN LA REFERENCIA ANTERIOR BAJE A 40 KM/H. Y LUEGO RECUPERE PARA PASAR EL CRUCE DE RUTA 3 PROXIMOS 1 KM. NO HAY CONTROLES					
84	14.xxx	2.xxx		 FIN ZONA DE CONTROL	02:03:xx.xx
60	15.800	1.4xx		 CRUCE DE RUTA 3 SEGUIR POR RUTA 11 DESPUES DE KM 204	02:04:xx.xx
60	16.430	0.630			02:05:xx.xx
60	velocidad proxima referencia	XVII° GRAN PREMIO ARGENTINO HISTORICO			PAG. N° 12

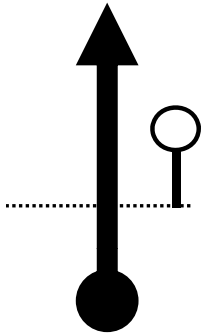

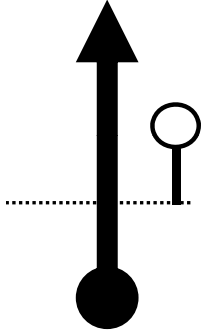

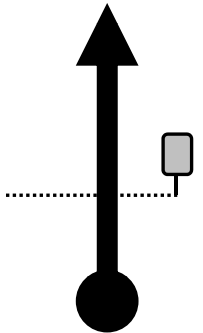

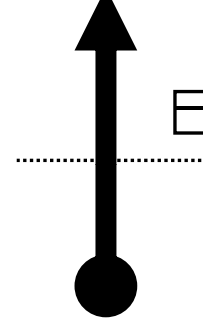
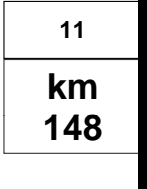
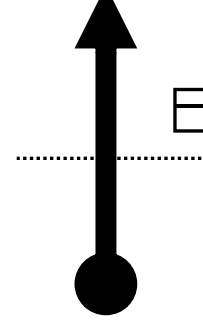
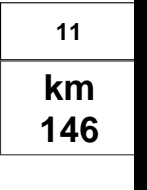
Sector Clasificadorio Nro: 1			VENADO TUERTO	ETAPA N°	
Km Totales del Sector : 290.460			RIO CUARTO	1-B	
Vel.	Dist. Total	Dist. Parcial	Direccion y Ubicacion de la Referencia	Referencia / Informacion	Hora de Carrera HH:MM:SS.CC
60	17.760	1.330		 DESPUES DE KM 202 COMIENZA P.C. N° 8	02:11:00.00
	0.000	0.000			
86	1.812	1.812		 CHAPON A RAYAS	02:12:15.86
86	3.899	2.087			02:13:43.23
86	4.939	1.040			02:14:26.75
ATENCION EN LA REFERENCIA ANTERIOR BAJE A 60 KM/H. Y LUEGO RECUPERE PARA PASAR EL CRUCE DE LABORDE					
86	velocidad proxima referencia	XVII° GRAN PREMIO ARGENTINO HISTORICO		PAG. N° 13	

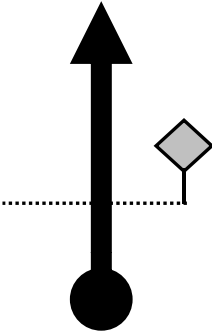

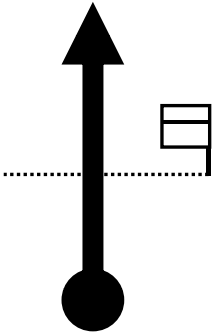
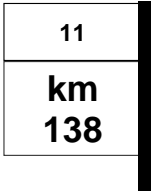
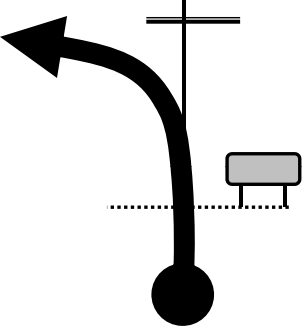

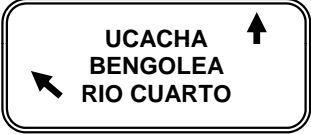
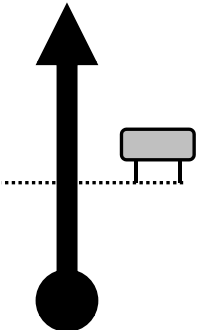

Sector Clasificadorio Nro: 1			VENADO TUERTO	ETAPA N°	
Km Totales del Sector : 290.460			RIO CUARTO	1-B	
Vel.	Dist. Total	Dist. Parcial	Direccion y Ubicacion de la Referencia	Referencia / Informacion	Hora de Carrera HH:MM:SS.CC
86	6.609	1.670			02:15:36.65
86	7.904	1.295		 COMIENZO ZONA DE CONTROL	02:16:30.87
86	11.xxx	4.xxx			02:19:xx.xx
86	13.xxx	1.800	CAMBIE LA VELOCIDAD A 87 KM/H. 1.8 KM DESPUES DE LA REFERENCIA ANTERIOR		02:20:xx.xx
87	A PARTIR DE LAS 02:22:00.00 Y ANTES DE LAS 02:23:00.00 ATRASE 2.4 SEGUNDOS				
87	velocidad proxima referencia	XVII° GRAN PREMIO ARGENTINO HISTORICO		PAG. N° 14	

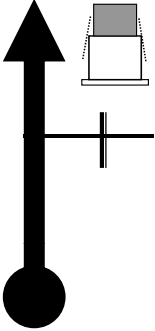

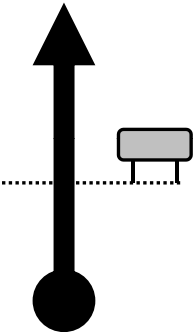
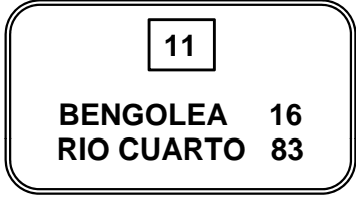
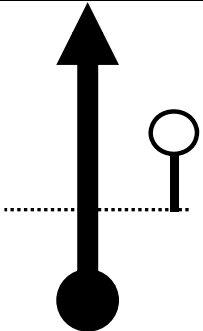

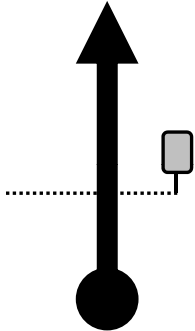

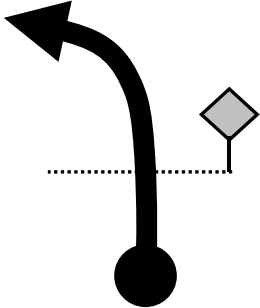

Sector Clasificadorio Nro: 1			VENADO TUERTO		ETAPA N°
Km Totales del Sector : 290.460			RIO CUARTO		1-B
Vel.	Dist. Total	Dist. Parcial	Direccion y Ubicacion de la Referencia	Referencia / Informacion	Hora de Carrera HH:MM:SS.CC
87	18.xxx	5.xxx		 CHAPON A RAYAS DESPUES KM. 183	02:24:xx.xx
82	22.xxx	3.xxx		 FIN ZONA DE CONTROL	02:26:xx.xx
60	24.700	2.6xx		FIN ZONA URBANA	02:29:xx.xx
60	25.180 0.000	0.280 0.000		 COMIENZA P.C. N° 9	02:34:00.00
88	1.520	1.520		PANCARTA AMARILLA MARCA "X"	02:35:02.17
88	velocidad proxima referencia	XVII° GRAN PREMIO ARGENTINO HISTORICO			PAG. N° 15

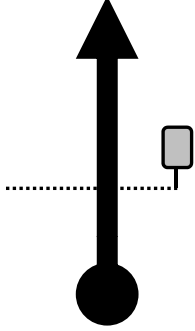

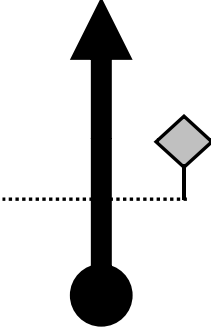

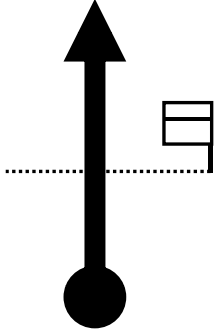
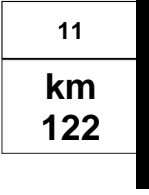

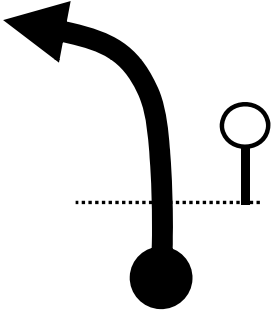


Sector Clasificadorio Nro: 1			VENADO TUERTO	ETAPA N°	
Km Totales del Sector : 290.460			RIO CUARTO	1-B	
Vel.	Dist. Total	Dist. Parcial	Direccion y Ubicacion de la Referencia	Referencia / Informacion	Hora de Carrera HH:MM:SS.CC
88	2.762	1.242			02:35:52.99
88	4.045	1.283		 CHAPON A RAYAS EN COMINEZO GUARDARRAILL DESPUES KM 173	02:36:45.47
88	6.138	2.093		 CHAPON A RAYAS EN COMINEZO GUIARDARRAILL DESPUES KM. 171	02:38:11.10
88	8.773	2.635		 EN GUARDARRAILL COMIENZO ZONA DE CONTROL	02:39:58.91
88	10.xxx	2.xxx		 EN GUARDARRAILL	02:41:xx.xx
86	velocidad proxima referencia	XVII° GRAN PREMIO ARGENTINO HISTORICO			PAG. N° 16


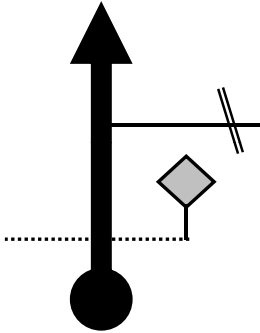


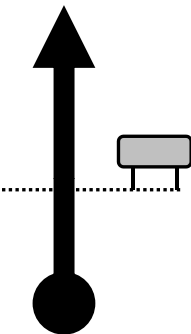

Sector Clasificadorio Nro: 1			VENADO TUERTO	ETAPA N°	
Km Totales del Sector : 290.460			RIO CUARTO	1-B	
Vel.	Dist. Total	Dist. Parcial	Direccion y Ubicacion de la Referencia	Referencia / Informacion	Hora de Carrera HH:MM:SS.CC
86	16.xxx	5.xxx		CAMBIE LA VELOCIDAD A 84 KM/H. CUANDO SU RELOJ INDIQUE →	02:45:00.00
84	20.xxx	4.xxx		60 DESPUES DE KM 157 FIN ZONA DE CONTROL	02:47:xx.xx
60	20.350	0.2xx		40  POR RUTA 4 A VILLA MARIA	02:48:xx.xx
60	21.180	0.830		 ESTACION EG3 ZONA URBANA CHAZON SEGUIR POR RUTA 11 A CHAZON - RIO CUARTO	02:49:xx.xx
60	22.960 0.000	1.780 0.000		100 DESPUES DE KM 155 COMIENZA P.C. N° 10	02:55:00.00
85	velocidad proxima referencia		XVII° GRAN PREMIO ARGENTINO HISTORICO		PAG. N° 17

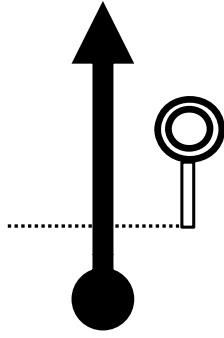
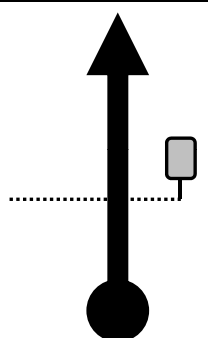

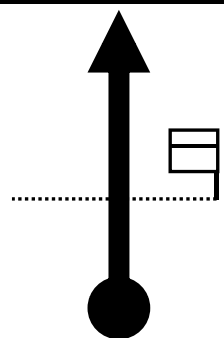
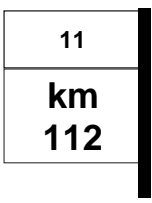
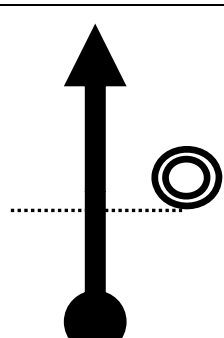
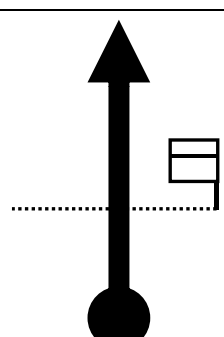
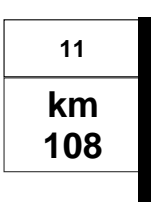
Sector Clasificadorio Nro: 1			VENADO TUERTO	ETAPA N°	
Km Totales del Sector : 290.460			RIO CUARTO	1-B	
Vel.	Dist. Total	Dist. Parcial	Direccion y Ubicacion de la Referencia	Referencia / Informacion	Hora de Carrera HH:MM:SS.CC
85	1.115	1.115		 REVES DE INDICADOR	02:55:47.21
85	2.625	1.510		 DESPUES DE KM 152	02:56:51.18
85	4.384	1.759		 CHAPON A RAYAS POCO ANTES KM 150	02:58:05.67
85	6.476	2.092			02:59:34.27
85	8.478	2.002		 COMIENZO ZONA DE CONTROL	03:00:59.05
85	velocidad proxima referencia	XVII° GRAN PREMIO ARGENTINO HISTORICO			PAG. N° 18

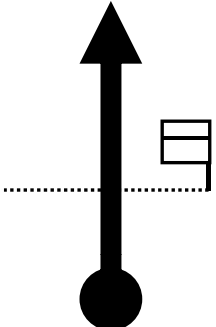
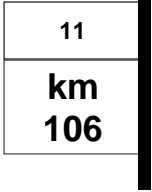
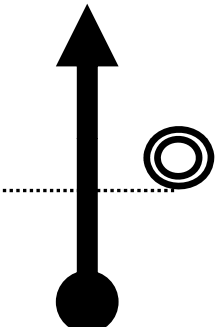

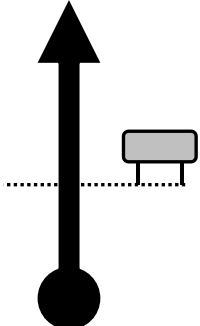

Sector Clasificadorio Nro: 1			VENADO TUERTO	ETAPA N°	
Km Totales del Sector : 290.460			RIO CUARTO	1-B	
Vel.	Dist. Total	Dist. Parcial	Direccion y Ubicacion de la Referencia	Referencia / Informacion	Hora de Carrera HH:MM:SS.CC
85	10.xxx	1.5xx			03:02:xx.xx
87	13.xxx	3.500	CAMBIE LA VELOCIDAD A 84KM/H. 3.5 KM DESPUES DE LA REFERENCIA ANTERIOR		03:04:xx.xx
84	16.xxx	2.xxx			03:06:xx.xx
82	17.xxx	1.4xx		 	03:07:xx.xx
82	19.xxx	1.9xx		 FIN ZONA DE CONTROL	03:09:xx.xx
60	velocidad proxima referencia	XVII° GRAN PREMIO ARGENTINO HISTORICO			PAG. N° 19

Sector Clasificadorio Nro: 1			VENADO TUERTO	ETAPA N°	
Km Totales del Sector : 290.460			RIO CUARTO	1-B	
Vel.	Dist. Total	Dist. Parcial	Direccion y Ubicacion de la Referencia	Referencia / Informacion	Hora de Carrera HH:MM:SS.CC
60	21.200	1.3xx		 ZONA URBANA	03:10:xx.xx
60	22.700 0.000	1.500 0.000		 COMIENZA P.C. N° 11	03:16:00.00
84	1.095	1.095			03:16:46.93
84	2.332	1.237		 CHAPON A RAYAS DESPUES DE KM 130	03:17:39.93
84	3.414	1.082			03:18:26.32
84	velocidad proxima referencia	XVII° GRAN PREMIO ARGENTINO HISTORICO			PAG. N° 20

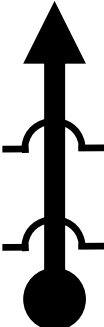

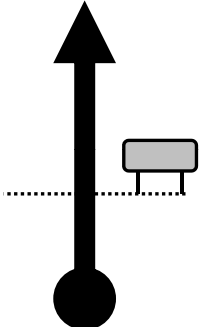
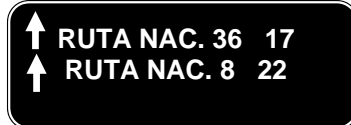
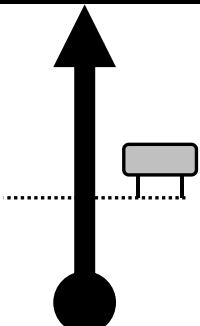

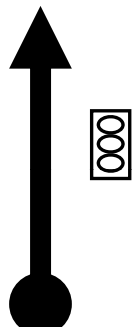

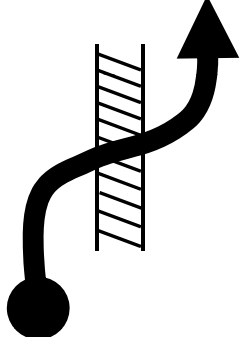

Sector Clasificadorio Nro: 1			VENADO TUERTO	ETAPA N°	
Km Totales del Sector : 290.460			RIO CUARTO	1-B	
Vel.	Dist. Total	Dist. Parcial	Direccion y Ubicacion de la Referencia	Referencia / Informacion	Hora de Carrera HH:MM:SS.CC
84	4.812	1.398		 CHAPON A RAYAS	03:19:26.23
84	8.089	3.277		 COMIENZO ZONA DE CONTROL	03:21:46.65
84	9.xxx	1.7xx			03:23:xx.xx
84	<p style="text-align: center;"> ATENCION A PARTIR DE LA REFERENCIA ANTERIOR: Y ANTES DE LAS 03h 23' 50" <u>ATRASE 3.7 SEGUNDOS</u></p>				
84	12.xxx	2.xxx		  DESPUES DE KM 120	03:25:xx.xx
84	velocidad proxima referencia	XVII° GRAN PREMIO ARGENTINO HISTORICO		PAG. N° 21	







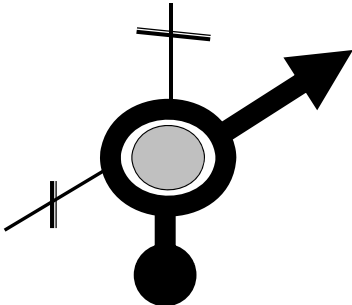



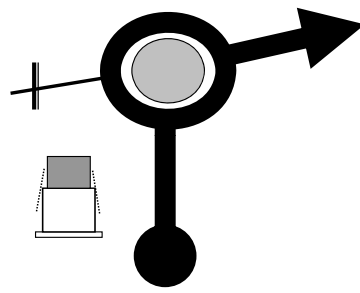





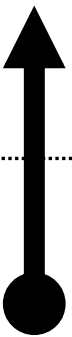

Sector Clasificadorio Nro: 1			VENADO TUERTO	ETAPA N°	
Km Totales del Sector : 290.460			RIO CUARTO	1-B	
Vel.	Dist. Total	Dist. Parcial	Direccion y Ubicacion de la Referencia	Referencia / Informacion	Hora de Carrera HH:MM:SS.CC
84	<p style="text-align: center;">ATENCION</p> <p style="text-align: center;">EN LA REFERENCIA ANTERIOR</p> <p style="text-align: center;">BAJE A 60 KM/H. Y LUEGO RECUPERE</p> <p style="text-align: center;">PARA PASAR EL CRUCE</p> <p style="text-align: center;">PROXIMOS 1 KM. NO HAY CONTROLES</p>				
84	14.xxx	1.6xx		 ACCESO A BENGOLEA	03:26:xx.xx
84	<p style="text-align: center;">ATENCION</p> <p style="text-align: center;">EN LA REFERENCIA ANTERIOR</p> <p style="text-align: center;">BAJE A 60 KM/H. Y LUEGO RECUPERE</p> <p style="text-align: center;">PARA PASAR EL CRUCE DE BENGOLEA</p> <p style="text-align: center;">PROXIMOS 1 KM. NO HAY CONTROLES</p>				
84	15.xxx	1.1xx		 BENGOLEA	03:27:xx.xx
84	15.xxx	0.400	<p>CAMBIE LA VELOCIDAD A 88KM/H.</p> <p>0.4 KM DESPUES DE LA</p> <p>REFERENCIA ANTERIOR</p>		03:27:xx.xx
88	velocidad proxima referencia	XVII° GRAN PREMIO ARGENTINO HISTORICO			PAG. N° 22

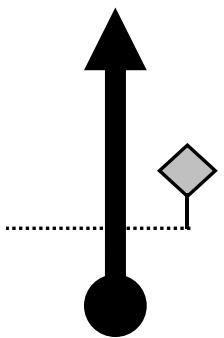

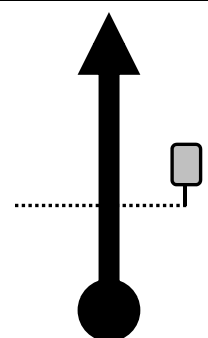

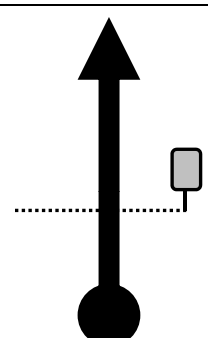

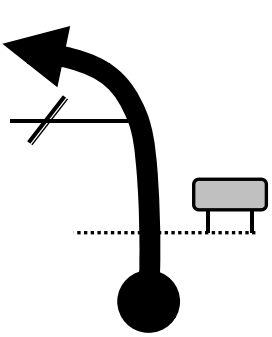

Sector Clasificadorio Nro: 1			VENADO TUERTO	ETAPA N°	
Km Totales del Sector : 290.460			RIO CUARTO	1-B	
Vel.	Dist. Total	Dist. Parcial	Direccion y Ubicacion de la Referencia	Referencia / Informacion	Hora de Carrera HH:MM:SS.CC
88	17.xxx	2.xxx		PALO CON GOMA FIN ZONA DE CONTROL	03:28:xx.xx
60	18.760 0.000	0.9xx 0.000		 CHAPON POCO ANTES DE KM 113 COMIENZA P.C. N° 12	03:34:00.00
83	1.065	1.065			03:34:46.19
83	3.880	2.815		GOMA BLANCA "PUESTO BLANCO"	03:36:48.28
83	5.070	1.191			03:37:39.92
83	velocidad proxima referencia	XVII° GRAN PREMIO ARGENTINO HISTORICO			PAG. N° 23

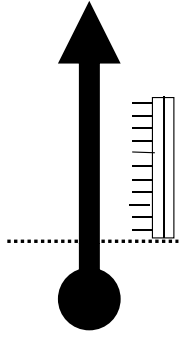
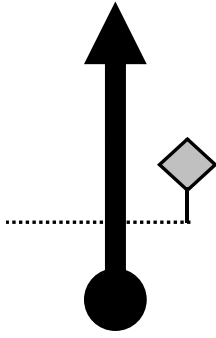
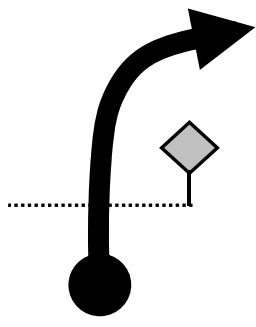

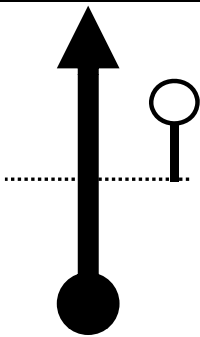

Sector Clasificadorio Nro: 1			VENADO TUERTO	ETAPA Nº	
Km Totales del Sector : 290.460			RIO CUARTO	1-B	
Vel.	Dist. Total	Dist. Parcial	Direccion y Ubicacion de la Referencia	Referencia / Informacion	Hora de Carrera HH:MM:SS.CC
83	7.072	2.001			03:39:06.71
83	8.197	1.125		GOMA ENTERRADA "EL DORADO" COMIENZO ZONA DE CONTROL	03:39:55.51
83	8.xxx	0.6xx	CAMBIE LA VELOCIDAD A 85 KM/H. CUANDO SU RELOJ INDIQUE 		03:40:22.00
85	A PARTIR DE LAS 03:41:30.00 Y ANTES DE LAS 03:42:20.00 ATRASE 2.6 SEGUNDOS				
85	17.xxx	8.xxx		 FIN ZONA DE CONTROL	03:46:xx.xx
40	velocidad proxima referencia	XVII° GRAN PREMIO ARGENTINO HISTORICO			PAG. Nº 24

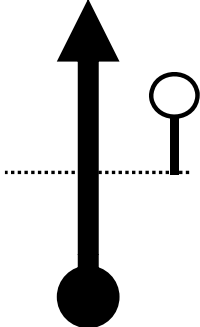

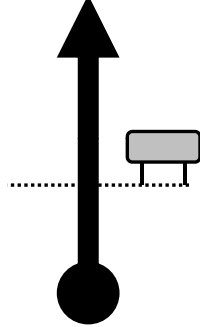

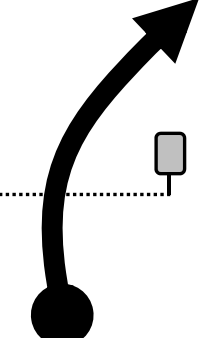

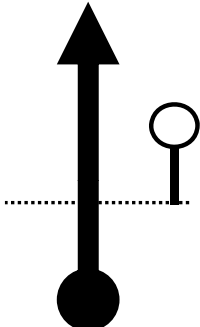

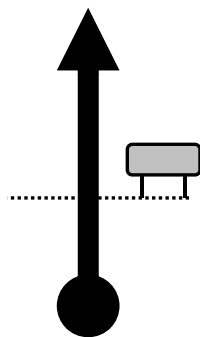

Sector Clasificadorio Nro: 1			VENADO TUERTO	ETAPA N°	
Km Totales del Sector : 290.460			RIO CUARTO	1-B	
Vel.	Dist. Total	Dist. Parcial	Direccion y Ubicacion de la Referencia	Referencia / Informacion	Hora de Carrera HH:MM:SS.CC
40	18.870	1.3xx			03:48:xx.xx
85	30.310	11.440		 ZONA URBANA LOMADAS	03:56:xx.xx
40	32.640	2.330		 DESPUES DE KM 81	04:00:xx.xx
85	42.600	9.960		 POR RUTA 158 A RIO CUARTO	 04:07:xx.xx
40	43.100	0.500		 CHUCUL	04:07:xx.xx
60	velocidad proxima referencia	XVII° GRAN PREMIO ARGENTINO HISTORICO			PAG. N° 25

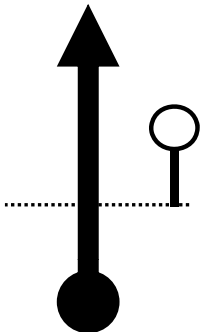

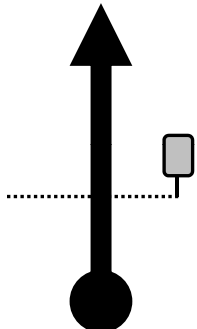

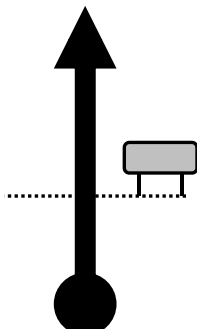

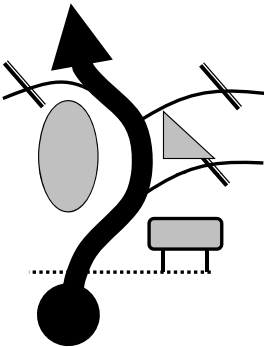



Sector Clasificadorio Nro: 1			VENADO TUERTO	ETAPA N°	
Km Totales del Sector : 290.460			RIO CUARTO	1-B	
Vel.	Dist. Total	Dist. Parcial	Direccion y Ubicacion de la Referencia	Referencia / Informacion	Hora de Carrera HH:MM:SS.CC
60	43.800	0.700		 ZONA URBANA LOMADAS	04:08:xx.xx
60	44.500	0.700		 ↑ RUTA NAC. 36 17 ↑ RUTA NAC. 8 22	04:09:xx.xx
85	57.260	12.760		 LAS HIGUERAS	04:18:xx.xx
40	58.100	0.840		 ZONA DE SEMAFOROS	04:19:xx.xx
40	58.950	0.850		 VIAS	04:20:xx.xx
40	velocidad proxima referencia		XVII° GRAN PREMIO ARGENTINO HISTORICO		PAG. N° 26

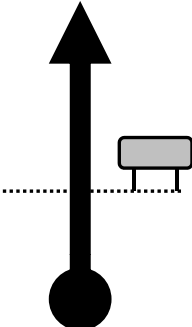

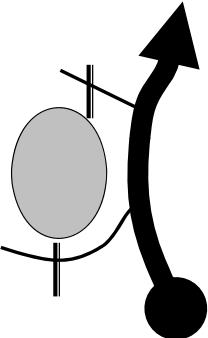

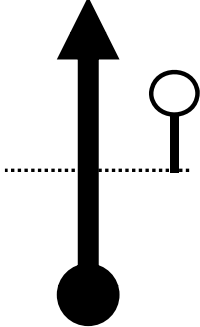

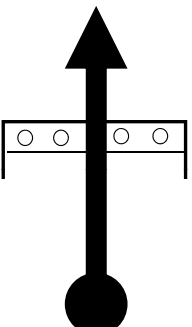

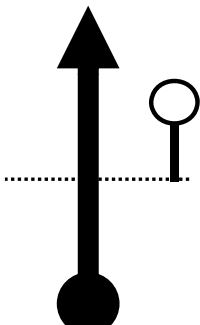

Sector Clasificadorio Nro: 1			VENADO TUERTO	ETAPA N°	
Km Totales del Sector : 290.460			RIO CUARTO	1-B	
Vel.	Dist. Total	Dist. Parcial	Direccion y Ubicacion de la Referencia	Referencia / Informacion	Hora de Carrera HH:MM:SS.CC
40			 ATENCION 	COMIENZA ZONA DE NEUTRALIZACION Y REABASTECIMIENTO DE 50 MINUTOS HASTA LA AUTOLARGADA DEL P.C. N° 13	
40	60.900	1.950	 	 	04:23:xx.xx
40	61.700	0.800		   EN ROTONDA DEL MASTIL TOMAR A LA DERECHA POR RUTA 36 A CORDOBA	04:24:xx.xx
40	63.800	2.100	 	   TOMAR A LA DERECHA POR AUTOVIA 36 A CORDOBA 	04:28:xx.xx
40	64.200	0.400		 CONTROL POLICIAL	04:28:xx.xx
40	velocidad proxima referencia	XVII° GRAN PREMIO ARGENTINO HISTORICO			PAG. N° 27

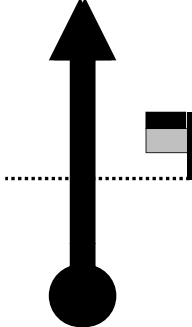
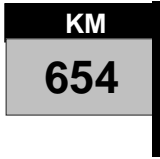
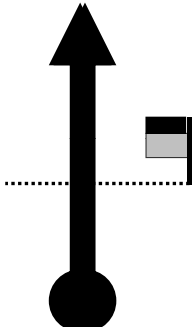

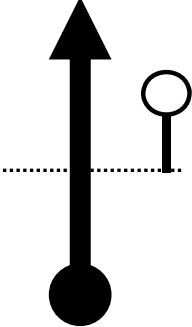

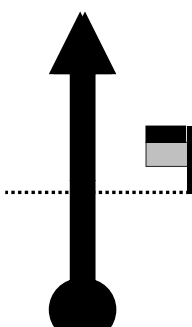
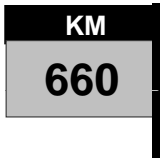
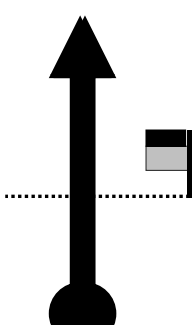
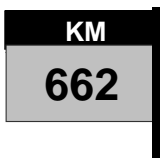
Sector Clasificadorio Nro: 2			RIO CUARTO	ETAPA N°	
Km Totales del Sector : 154.690			VILLA GRAL. BELGRANO	1-B	
Vel.	Dist. Total	Dist. Parcial	Direccion y Ubicacion de la Referencia	Referencia / Informacion	Hora de Carrera HH:MM:SS.CC
40	65.220	1.020		 COMIENZA P.C. N° 13	05:21:00.00
	0.000	0.000			
87	EN TODA LA AUTOVIA ESTA MEDIDO POR EL CARRIL DERECHO DE CIRCULACION				
87	1.639	1.639		 CHAPON A RAYAS	05:22:07.82
87	3.372	1.734		 CHAPON A RAYAS FRENTE A KM 610	05:23:19.55
87	4.790	1.417			05:24:18.19
87	velocidad proxima referencia	XVII° GRAN PREMIO ARGENTINO HISTORICO			PAG. N° 28

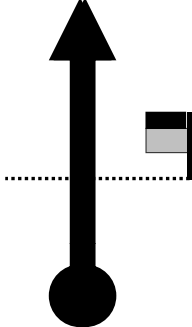
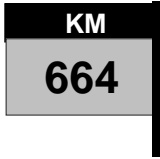

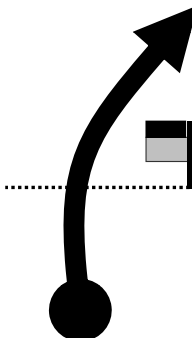
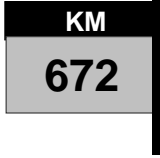



Sector Clasificadorio Nro: 2			RIO CUARTO	ETAPA N°	
Km Totales del Sector : 154.690			VILLA GRAL. BELGRANO	1-B	
Vel.	Dist. Total	Dist. Parcial	Direccion y Ubicacion de la Referencia	Referencia / Informacion	Hora de Carrera HH:MM:SS.CC
87	6.111	1.321		COMIENZO DE GUARDARRAILL	05:25:12.87
87	8.346	2.236		COMIENZO ZONA DE CONTROL	05:26:45.37
87	10.xxx	1.9xx			05:28:xx.xx
87	11.xxx	1.100	CAMBIE LA VELOCIDAD A 88 KM/H. 1.1 KM DESPUES DE LA REFERENCIA ANTERIOR		05:28:xx.xx
88	15.xxx	4.xxx		 FRENTE A KM 623	05:31:xx.xx
86	velocidad proxima referencia	XVII° GRAN PREMIO ARGENTINO HISTORICO			PAG. N° 29

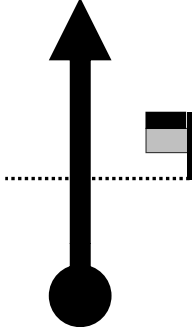
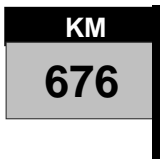
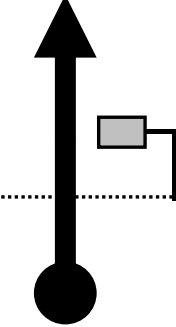

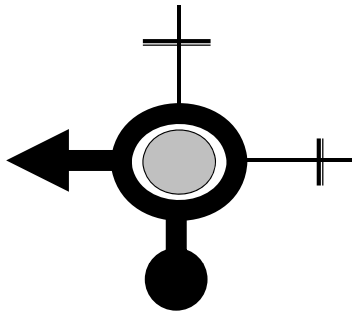

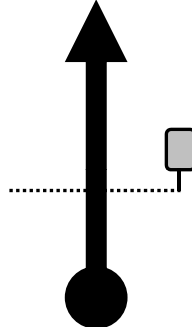

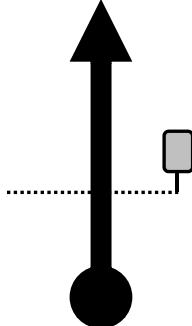

Sector Clasificadorio Nro: 2			RIO CUARTO		ETAPA N°
Km Totales del Sector : 154.690			VILLA GRAL. BELGRANO		1-B
Vel.	Dist. Total	Dist. Parcial	Direccion y Ubicacion de la Referencia	Referencia / Informacion	Hora de Carrera HH:MM:SS.CC
86	18.xxx	2.xxx		 FIN ZONA DE CONTROL	05:33:xx.xx
40	20.180 0.000	1.4xx 0.000		 COMIENZA P.C. N° 14	05:40:00.00
89	1.092	1.092		 CHAPON A RAYAS	05:40:44.16
89	2.360	1.268			05:41:35.45
89	4.382	2.022			05:42:57.23
89	velocidad proxima referencia	XVII° GRAN PREMIO ARGENTINO HISTORICO			PAG. N° 30

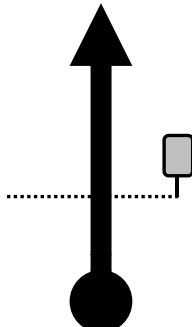

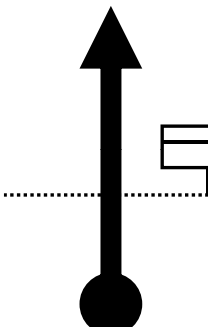
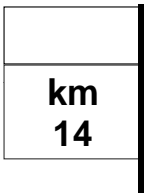
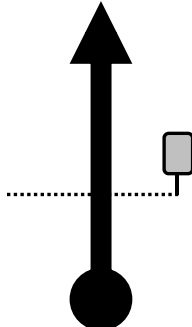

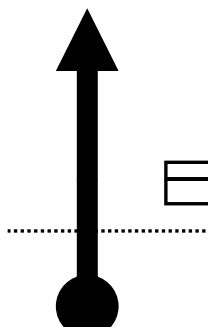
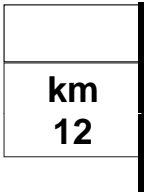
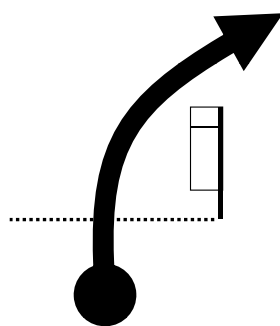

Sector Clasificadorio Nro: 2			RIO CUARTO	ETAPA N°	
Km Totales del Sector : 154.690			VILLA GRAL. BELGRANO	1-B	
Vel.	Dist. Total	Dist. Parcial	Direccion y Ubicacion de la Referencia	Referencia / Informacion	Hora de Carrera HH:MM:SS.CC
89	6.609	2.228			05:44:27.33
89	8.313	1.704		 CHAPON A RAYAS COMIENZO ZONA DE CONTROL	05:45:36.26
89	11.xxx	3.xxx			05:48:xx.xx
87	15.xxx	3.xxx		 	05:50:xx.xx
ATENCION EN LA REFERENCIA ANTERIOR BAJE A 40 KM/H. Y LUEGO RECUPERE PARA PASAR EL CRUCE DE G. CABRERA PROXIMO 1 KM. NO HAY CONTROLES					
87	velocidad proxima referencia	XVII° GRAN PREMIO ARGENTINO HISTORICO			PAG. N° 31

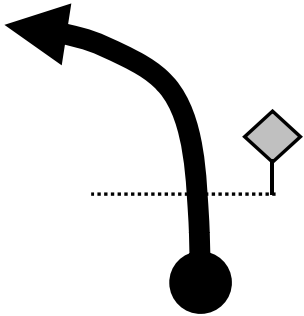

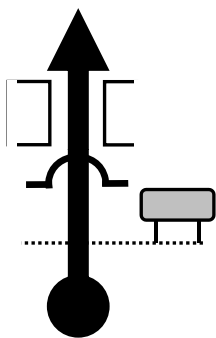



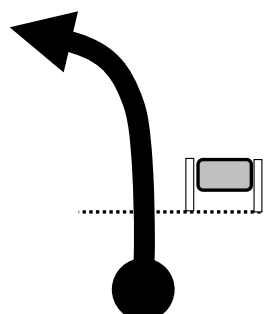
Sector Clasificadorio Nro: 2			RIO CUARTO	ETAPA N°	
Km Totales del Sector : 154.690			VILLA GRAL. BELGRANO	1-B	
Vel.	Dist. Total	Dist. Parcial	Direccion y Ubicacion de la Referencia	Referencia / Informacion	Hora de Carrera HH:MM:SS.CC
87	21.xxx	5.xxx		 FIN ZONA DE CONTROL	05:54:xx.xx
87	22.500	1.2xx		 SEGUIR POR RUTA 36 A CORDOBA	05:55:xx.xx
87	23.970	1.470		 60	05:56:xx.xx
40	24.300	0.330		 ESTACION DE PEAJE	05:56:xx.xx
40	24.950 0.000	0.650 0.000		 COMIENZA P.C. N° 15	06:02:00.00
86	velocidad proxima referencia	XVII° GRAN PREMIO ARGENTINO HISTORICO		PAG. N° 32	

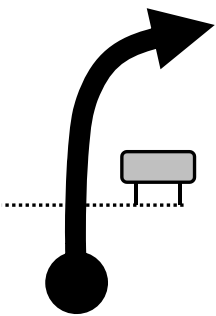
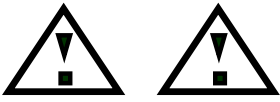



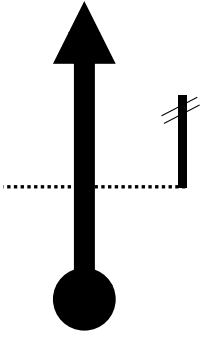
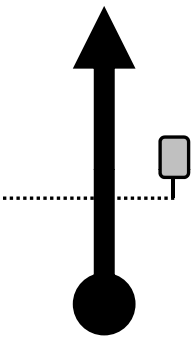

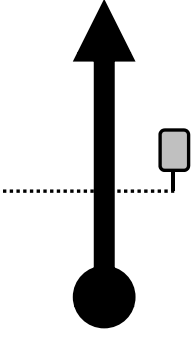

Sector Clasificadorio Nro: 2			RIO CUARTO	ETAPA N°	
Km Totales del Sector : 154.690			VILLA GRAL. BELGRANO	1-B	
Vel.	Dist. Total	Dist. Parcial	Direccion y Ubicacion de la Referencia	Referencia / Informacion	Hora de Carrera HH:MM:SS.CC
86	1.557	1.557			06:03:05.19
86	3.499	1.941			06:04:26.46
86	5.313	1.814			06:05:42.39
86	7.408	2.096			06:07:10.11
86	9.362	1.953		 COMIENZO ZONA DE CONTROL	06:08:31.88
86	velocidad proxima referencia	XVII° GRAN PREMIO ARGENTINO HISTORICO			PAG. N° 33

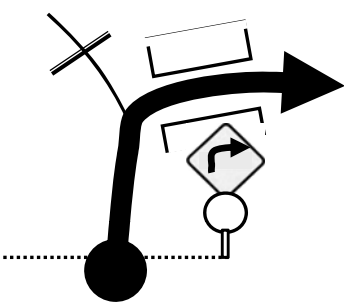

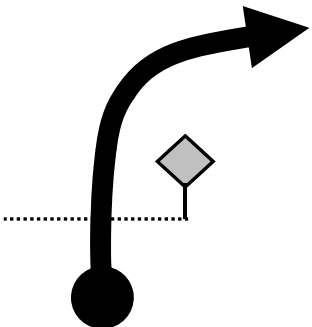

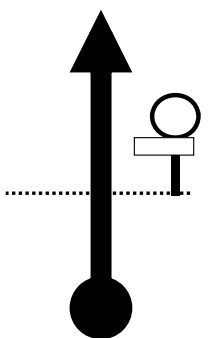

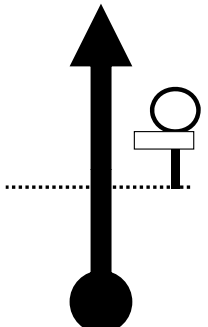

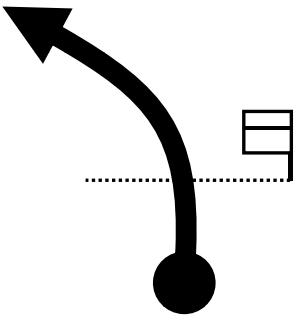
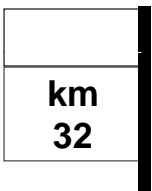
Sector Clasificadorio Nro: 2			RIO CUARTO	ETAPA N°	
Km Totales del Sector : 154.690			VILLA GRAL. BELGRANO	1-B	
Vel.	Dist. Total	Dist. Parcial	Direccion y Ubicacion de la Referencia	Referencia / Informacion	Hora de Carrera HH:MM:SS.CC
86	11.xxx	1.9xx			06:09:xx.xx
88	18.xxx	6.xxx	<p>CAMBIE LA VELOCIDAD A 87 KM/H. CUANDO SU RELOJ INDIQUE </p>		06:14:28.00
87	21.xxx	3.xxx			06:17:xx.xx
86	24.xxx	2.453		  <u>SEGUIR POR AUTOVIA POR LA IZQUIERDA</u>	06:18:xx.xx
86	24.xxx	0.447	<p>CAMBIE LA VELOCIDAD A 88 KM/H. 2.9 KM DESPUES DE LA REFERENCIA ANTERIOR (<u>MOJON 672</u>)</p>		06:19:xx.xx
88	velocidad proxima referencia	XVII° GRAN PREMIO ARGENTINO HISTORICO			PAG. N° 34

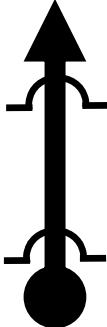

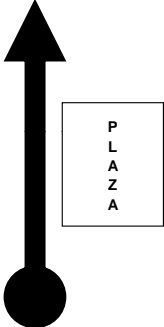

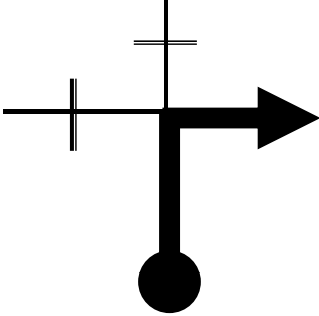


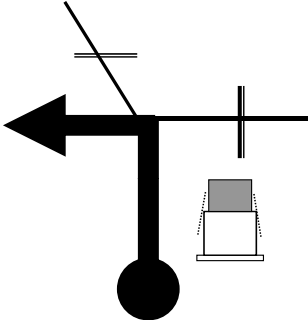


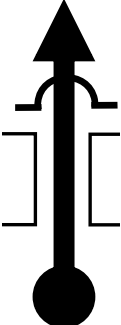

Sector Clasificadorio Nro: 2			RIO CUARTO	ETAPA N°	
Km Totales del Sector : 154.690			VILLA GRAL. BELGRANO	1-B	
Vel.	Dist. Total	Dist. Parcial	Direccion y Ubicacion de la Referencia	Referencia / Informacion	Hora de Carrera HH:MM:SS.CC
88	26.xxx	1.4xx		 FIN ZONA DE CONTROL	06:20:xx.xx
88	28.640	2.4xx		 JUNTO DE KM 678	06:21:xx.xx
40	29.500	0.860		 EN ROTONDA TOMAR A LA IZQUIERDA A LA CRUZ	06:23:xx.xx
40	30.200 0.000	0.700 0.000		 COMIENZA P.C. N° 16	06:28:00.00
68	0.894	0.894		 CHAPON A RAYAS	06:28:47.35
68	velocidad proxima referencia	XVII° GRAN PREMIO ARGENTINO HISTORICO			PAG. N° 35

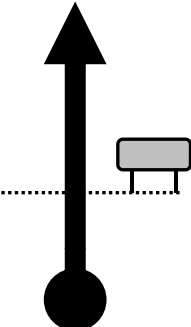

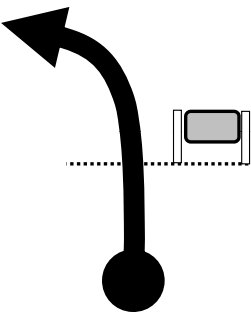

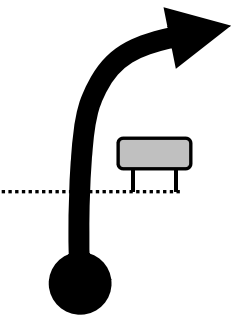

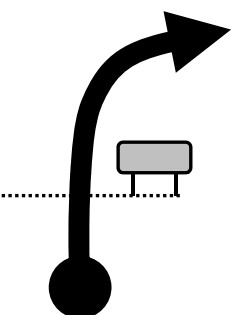
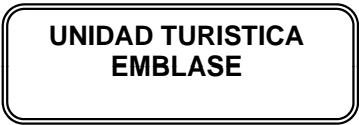
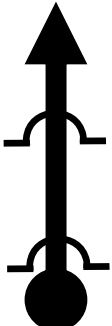

Sector Clasificadorio Nro: 2			RIO CUARTO	ETAPA N°	
Km Totales del Sector : 154.690			VILLA GRAL. BELGRANO	1-B	
Vel.	Dist. Total	Dist. Parcial	Direccion y Ubicacion de la Referencia	Referencia / Informacion	Hora de Carrera HH:MM:SS.CC
68	2.018	1.123		 CHAPON A RAYAS	06:29:46.82
68	3.230	1.212			06:30:51.01
68	4.556	1.326		 CHAPON A RAYAS DESPUES DE KM 13	06:32:01.21
68	5.239	0.682			06:32:37.34
68	7.242	2.003		 COMIENZO ZONA DE CONTROL	06:34:23.39
68	velocidad proxima referencia	XVII° GRAN PREMIO ARGENTINO HISTORICO			PAG. N° 36

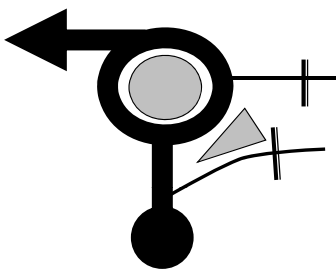

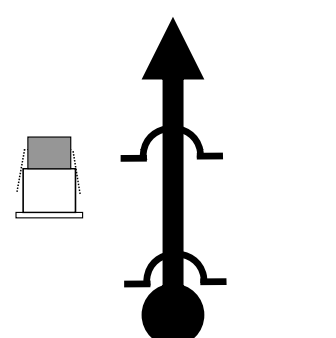


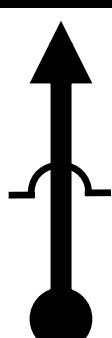

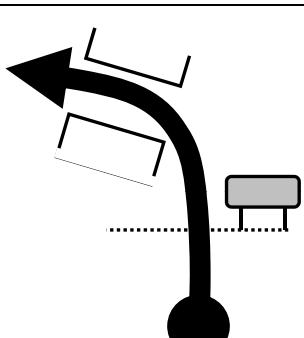


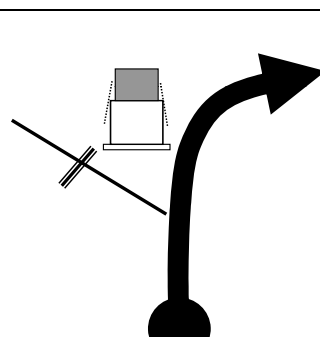


Sector Clasificadorio Nro: 2			RIO CUARTO	ETAPA N°	
Km Totales del Sector : 154.690			VILLA GRAL. BELGRANO	1-B	
Vel.	Dist. Total	Dist. Parcial	Direccion y Ubicacion de la Referencia	Referencia / Informacion	Hora de Carrera HH:MM:SS.CC
68	8.xxx	1.1xx			06:35:xx.xx
62	9.xxx	1.1xx		  <div style="border: 1px solid black; padding: 5px; display: inline-block;">PASO CABRAL</div> ANTES DE PUENTE LOMADA SUAVE	06:36:xx.xx
ATENCION EN LA REFERENCIA ANTERIOR BAJE A 40 KM/H. Y LUEGO RECUPERE PARA PASAR EL CRUCE DEL LOMO PROXIMOS 1 KM. NO HAY CONTROLES 					
62	10.xxx	1.100	CAMBIE LA VELOCIDAD A 68 KM/H. 1.1 KM DESPUES DE LA REFERENCIA ANTERIOR <u>(INDICADOR "PASO CABRAL")</u>		06:37:xx.xx
68	12.xxx	1.6xx		<div style="border: 1px solid black; padding: 10px; display: inline-block;">BIENVENIDOS A LAS CALERAS</div> ZONA URBANA FIN ZONA DE CONTROL	06:39:xx.xx
40	velocidad proxima referencia	XVII° GRAN PREMIO ARGENTINO HISTORICO			PAG. N° 37

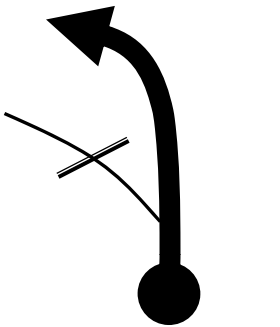

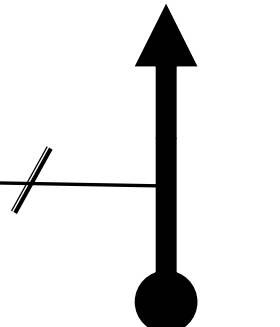

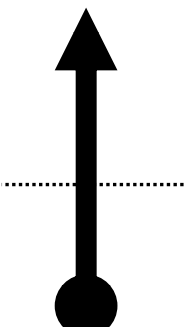

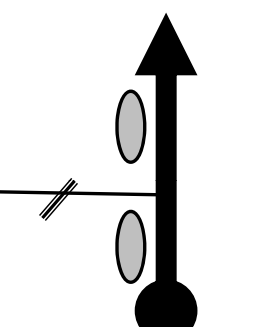

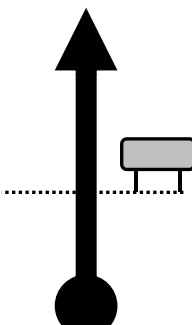

Sector Clasificadorio Nro: 2			RIO CUARTO	ETAPA N°	
Km Totales del Sector : 154.690			VILLA GRAL. BELGRANO	1-B	
Vel.	Dist. Total	Dist. Parcial	Direccion y Ubicacion de la Referencia	Referencia / Informacion	Hora de Carrera HH:MM:SS.CC
40	12.970	0.5xx		  ZONA URBANA	06:39:xx.xx
40	13.230	0.260		 ATENCION BADENES	06:40:xx.xx
40	13.560 0.000	0.330 0.000		POSTE DE LUZ CON MARCA "L" COMIENZA P.C. N° 17	06:45:00.00
62	1.016	1.016		 CHAPON A RAYAS CON CINTA ROJA	06:45:59.01
62	2.116	1.100		 CHAPON A RAYAS CON CINTA ROJA	06:47:02.87
62	velocidad proxima referencia	XVII° GRAN PREMIO ARGENTINO HISTORICO		PAG. N° 38	

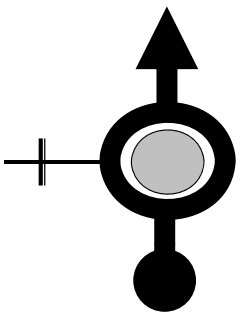

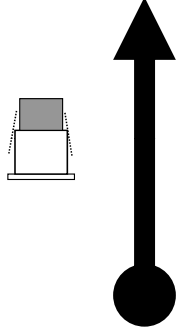
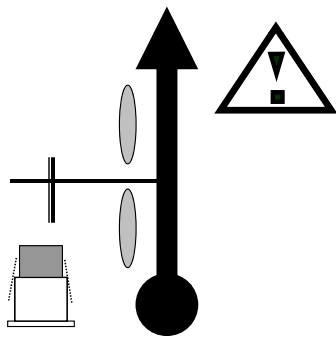

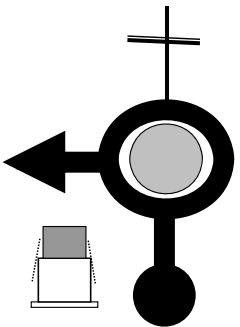

Sector Clasificadorio Nro: 2			RIO CUARTO		ETAPA N°
Km Totales del Sector : 154.690			VILLA GRAL. BELGRANO		1-B
Vel.	Dist. Total	Dist. Parcial	Direccion y Ubicacion de la Referencia	Referencia / Informacion	Hora de Carrera HH:MM:SS.CC
62	3.544	1.428		 PRECAUCION BAJE LA VELOCIDAD CURVA MUY CERRADA EN PUENTE	06:48:25.79
62	5.062	1.517			06:49:53.90
62	7.138	2.077		 DESPUES DE KM 37 COMIENZO ZONA DE CONTROL	06:51:54.49
62	10.xxx	3.xxx		 DESPUES DE KM 34	06:54:xx.xx
68	12.xxx	1.9xx		 FIN ZONA DE CONTROL	06:56:xx.xx
40	velocidad proxima referencia	XVII° GRAN PREMIO ARGENTINO HISTORICO			PAG. N° 39

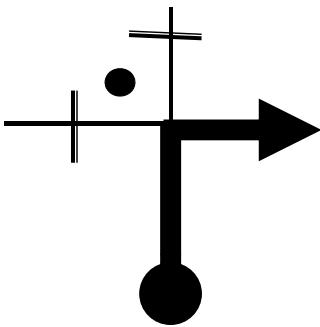

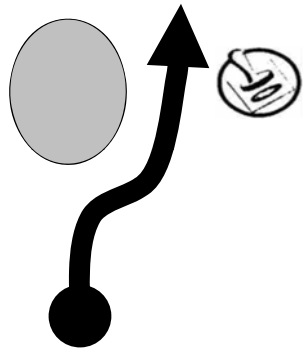
Sector Clasificadorio Nro: 2			RIO CUARTO	ETAPA N°	
Km Totales del Sector : 154.690			VILLA GRAL. BELGRANO	1-B	
Vel.	Dist. Total	Dist. Parcial	Direccion y Ubicacion de la Referencia	Referencia / Informacion	Hora de Carrera HH:MM:SS.CC
40	12.370	0.2xx		 LOMADAS ZONA URBANA DE LA CRUZ	06:56:xx.xx
40	12.900	0.530		 PLAZA DE LA CRUZ	06:57:xx.xx
40	13.150	0.250		  POR CALLE FELIX ENRIQUE	06:58:xx.xx
40	13.200	0.050		  POR AV. SAN MARTIN	06:58:xx.xx
40	13.450	0.250		 CRUZAR PUENTE SIGUEN LOMADAS	06:58:xx.xx
40	velocidad proxima referencia	XVII° GRAN PREMIO ARGENTINO HISTORICO			PAG. N° 40

Sector Clasificadorio Nro: 2			RIO CUARTO	ETAPA N°	
Km Totales del Sector : 154.690			VILLA GRAL. BELGRANO	1-B	
Vel.	Dist. Total	Dist. Parcial	Direccion y Ubicacion de la Referencia	Referencia / Informacion	Hora de Carrera HH:MM:SS.CC
40	14.500	1.050			07:00:xx.xx
85	22.550	8.050			07:05:xx.xx
60	23.040	0.490		 CONTROL GENDARMERIA	07:06:xx.xx
60	26.940	3.900			07:10:xx.xx
60	28.270	1.330		 ZONA DE LOMADAS	07:11:xx.xx
40	velocidad proxima referencia	XVII° GRAN PREMIO ARGENTINO HISTORICO			PAG. N° 41

Sector Clasificadorio Nro: 2			RIO CUARTO	ETAPA N°	
Km Totales del Sector : 154.690			VILLA GRAL. BELGRANO	1-B	
Vel.	Dist. Total	Dist. Parcial	Direccion y Ubicacion de la Referencia	Referencia / Informacion	Hora de Carrera HH:MM:SS.CC
40	29.250	0.980		 EN ROTONDA A LA IZQUIERDA A SANTA ROSA DE CALAMUCHITA - VILLA DEL DIQUE	07:13:xx.xx
40	30.080	0.830		 	07:14:xx.xx
70	31.230	1.150		 LOMADAS	07:15:xx.xx
70	33.420	2.190		  PRECAUCION	07:17:xx.xx
70	37.850	4.430		  VILLA DEL DIQUE	07:20:xx.xx
70	velocidad proxima referencia	XVII° GRAN PREMIO ARGENTINO HISTORICO			PAG. N° 42

Sector Clasificadorio Nro: 2			RIO CUARTO	ETAPA N°	
Km Totales del Sector : 154.690			VILLA GRAL. BELGRANO	1-B	
Vel.	Dist. Total	Dist. Parcial	Direccion y Ubicacion de la Referencia	Referencia / Informacion	Hora de Carrera HH:MM:SS.CC
70	38.280	0.430		 SEGUIR POR RUTA 5	07:21:xx.xx
70	40.900	2.620		 ACCESO A VILLA RUMIPAL	07:23:xx.xx
70	42.100	1.200		 CONTROL POLICIAL	07:24:xx.xx
70	43.750	1.650		 ACCESO A AMBOY	07:25:xx.xx
70	52.090	8.340		 STA ROSA DE CALAMUCHITA	07:33:xx.xx
40	velocidad proxima referencia	XVII° GRAN PREMIO ARGENTINO HISTORICO			PAG. N° 43

Sector Clasificadorio Nro: 2			RIO CUARTO		ETAPA N°
Km Totales del Sector : 154.690			VILLA GRAL. BELGRANO		1-B
Vel.	Dist. Total	Dist. Parcial	Direccion y Ubicacion de la Referencia	Referencia / Informacion	Hora de Carrera HH:MM:SS.CC
40	53.500	1.410		 ZONA URBANA DE STA. ROSA CALAMUCHITA SEGUIR AL FRENTE POR RUTA 5	07:35:xx.xx
40	53.800	0.300		ESTACION OIL	07:35:xx.xx
60	64.100	10.300		 ZONA URBANA DE VILLA GRAL. BELGRANO	07:45:xx.xx
40	64.800	0.700		ESTACION OIL	07:47:xx.xx
40	65.150	0.350		ZONA DE LOMADAS	07:47:xx.xx
40	velocidad proxima referencia	XVII° GRAN PREMIO ARGENTINO HISTORICO			PAG. N° 44

Sector Clasificadorio Nro: 2			RIO CUARTO	ETAPA N°	
Km Totales del Sector : 154.690			VILLA GRAL. BELGRANO	1-B	
Vel.	Dist. Total	Dist. Parcial	Direccion y Ubicacion de la Referencia	Referencia / Informacion	Hora de Carrera HH:MM:SS.CC
40	65.670	0.520		● CESARIEL DEPORTES TOMAR AV. SAN MARTIN	 07:48:xx.xx
40	65.800	0.130		CONTROL DE SELLO N° 2	07:49:00.00

LA 2° ETAPA SE LARGARA DE AV. CHAMPAQUI Y CALLE LOS INCAS A LAS 8.00HS EL 1° AUTO CLASIFICADO

