

## INFORMACIONES UTILES

ESTE LIBRO CONTIENE TODOS LOS ELEMENTOS NO SOLO PARA REALIZAR LAS PRUEBAS CRONOMETRADAS SINO TODOS LOS DATOS PARA ZONAS DE ENLACE, RIPIO, ETC..

RESPETE EN TODO MOMENTO LAS INDICACIONES DE ESTE LIBRO.

LAS ZONAS DE PC (PRUEBAS DE CLASIFICACION) ESTAN INDICADAS CON SOMBREADO EN LA COLUMNA DE TIEMPOS. LAS ZONAS DE TIERRA O RIPIO ESTAN INDICADAS CON SOMBREADO EN LA COLUMNA DE DISTANCIA PARCIAL.

EN LAS LARGADAS DE CADA ETAPA SE INSTALARA UN RELOJ CON SEÑAL SONORA, ESTA SERA LA HORA OFICIAL Y CADA AUTO SE LARGARA DE ACUERDO A SU HORARIO DE LARGADA QUE FIGURA EN SU CARNET DE RUTA, ES OBLIGACION DE CADA TRIPULACION EL ESTAR FRENTE AL REFERIDO RELOJ AL MOMENTO DE SU LARGADA.

LOS COMPETIDORES DEBERAN ESTAR EN EL LUGAR DE LARGADA 45 MINUTOS ANTES DE SU HORARIO DE PARTIDA PARA RETIRAR EL CARNET DE RUTA E INFORMARSE SI HUBIERA ALGUNA NOVEDAD CON LOS OFICIALES DE LARGADA.

ENTRE LA BANDERA AMARILLA Y LA REFERENCIA DE AUTOLARGADA PODRAN INGRESAR SOLAMENTE LOS AUTOS A LOS CUALES LES FALTE UN MINUTO O MENOS PARA SU HORA DE LARGADA.

LOS CAMBIOS DE VELOCIDAD SE REALIZARAN EN LA REFERENCIA QUE SE ENCUENTRA SOBRE LA LINEA HORIZONTAL GRUESA.

LAS REFERENCIAS QUE PUDIERAN FALTAR EN EL CAMINO O BIEN PARA UNA MEJOR IDENTIFICACION PODRAN SER ACOMPAÑADAS DE UNA BANDERA , CINTA O PANCARTA AMARILLA.

EN EL ULTIMO CONTROL DE SELLO DE CADA ETAPA DEBERA ENTREGAR A CARITAS 5 Kg DE ALIMENTOS NO PERECEDEROS. EN ESTE MOMENTO RECIBIRA UNA CONTRASEÑA, LA CUAL JUNTO CON EL CARNET DE RUTA DEBERA SER ENTREGADO AL OFICIAL DEL CONTROL DE SELLO.

RECUERDE RESPETAR EN TODO MOMENTO LAS VELOCIDADES MAXIMAS DE LA RUTA.

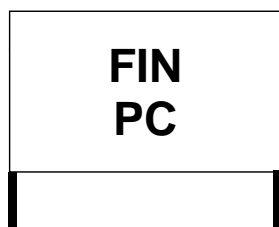
EN CUALQUIER SECTOR DE LA RUTA, ESPECIALMENTE EN LAS AUTOLARGADAS ESTA TERMINANTEMENTE PROHIBIDO DETENER EL AUTO SOBRE LA RUTA.

## INFORMACIONES UTILES

EN EL CASO QUE UN PC DEBA SER ANULADO DESDE SU COMIENZO POR ENCONTRARSE ALGUNA ANOMALIA EN EL DESARROLLO DEL MISMO ESTE PODRA SER INDICADO TANTO EN LA REFERENCIA DE AUTOLARGADA COMO DURANTE EL DESARROLLO DEL PC DE LAS SIGUIENTES MANERAS:

POR INDICACION DE UN OFICIAL DEPORTIVO CON BANDERA ROJA LO CUAL INDICA OBLIGACION DE DETENERSE, O BIEN A TRAVES DE UNA PANCARTA AMARILLA UBICADA EN LA REFERENCIA DE AUTOLARGADA CON LA LEYENDA "PC ANULADO"

SI UN PC DEBIERA SER FINALIZADO CON ANTERIORIDAD A LA REFERENCIA DE FIN ZONA DE CONTROL SERA INDICADO CON UNA PANCARTA AMARILLA CON LA LEYENDA "FIN PC" EN DICHO CASO EL PC TENDRA VALIDEZ HASTA ESTA PANCARTA.



## TRASPONDERS

LOS TRASPONDERS SE COLOCARAN A LA SALIDA DEL PARQUE CERRADO LOS MISMOS SERAN VERIFICADOS EN LA LARGADA DE CADA ETAPA, PARA LO CUAL ES OBLIGACION DE LOS PARTICIPANTES, ESTAR EN LA MESA DE CONTROL 45 MINUTOS ANTES DE SU HORARIO DE LARGADA.


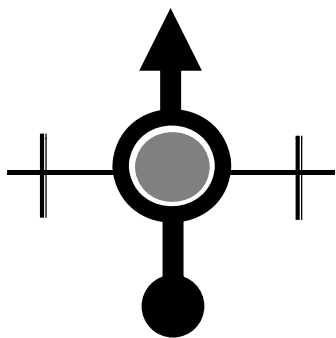

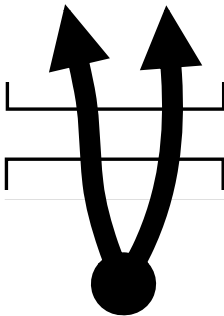

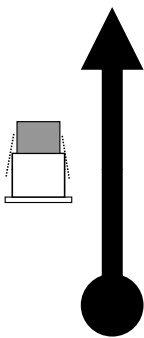

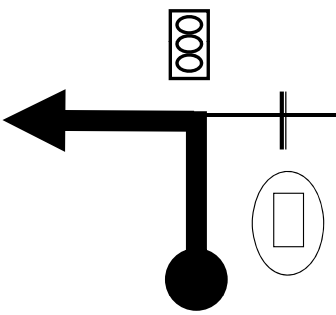

DEBIDO A LA CANTIDAD DE DIAS QUE EL DISPOSITIVO ESTA COLOCADO EN EL AUTO, ES RESPONSABILIDAD DE LOS PARTICIPANTES, CUIDAR LA SUJECION DEL MISMO EN EL VIDRIO TRASERO DERECHO, DEBIENDO INFORMAR CUALQUIER ANOMALIA.

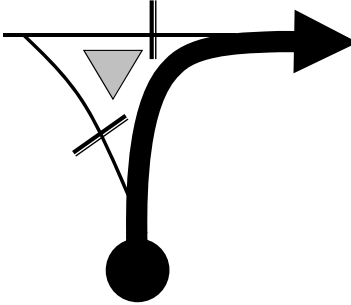
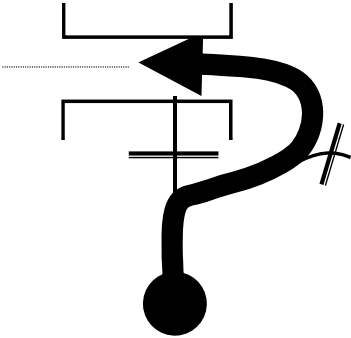


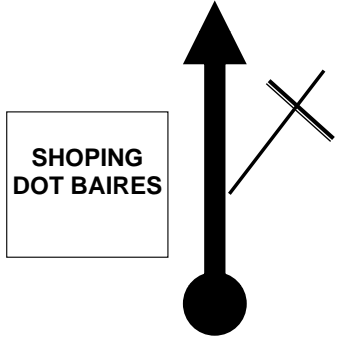

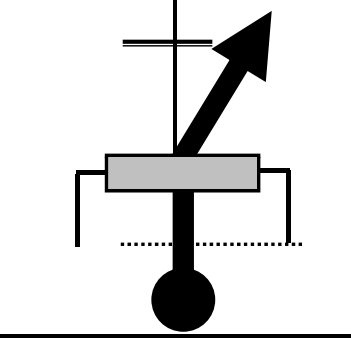




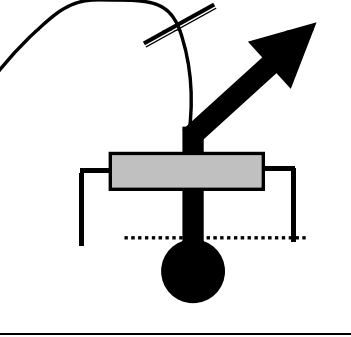




**RESUMEN 1° ETAPA SECTOR A**

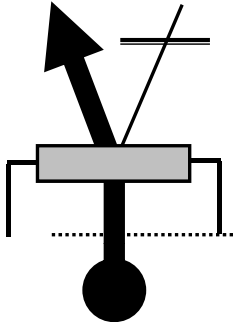

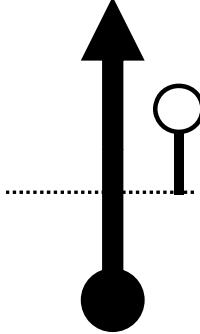

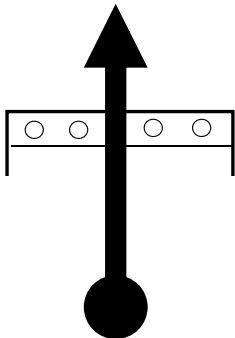

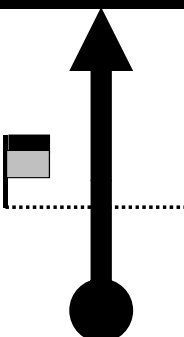
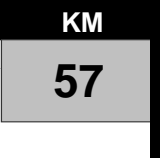
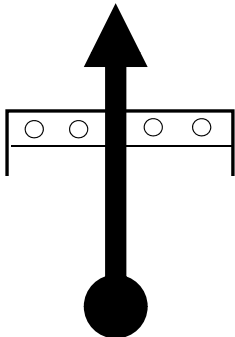
SECTOR	NEUTRALIZA	LUGAR	PC N°	CONTROL DE SELLO	KM TOTAL	KM PARCIAL
1	LARGADA	A.C.A. LIBERTADOR			0.000	0.000
1	NEUTRALIZA	CARMEN DE ARECO			152.150	152.150
2		CARMEN DE ARECO	1			25.xxx
2		SALTO	2			17.xxx
2		RUTA 31	3			20.xxx
2		ROJAS	4			19.xxx
2	LLEGADA	VENADO TUERTO		VENADO TUERTO	387.510	235.360

**NOTAS**

Sector Clasificadorio Nro: 1			A.C.A. LIBERTADOR		ETAPA N°
Km Totales del Sector : 152.150			CARMEN DE ARECO		<b>1-A</b>
Vel.	Dist. Total	Dist. Parcial	Direccion y Ubicacion de la Referencia	Referencia / Informacion	Hora de Carrera HH:MM:SS.CC
30	0.000	0.000		<p>SALIR DEL PARQUE CERRADO EN AV. MARISCAL CASTILLA POR AV. LIBERTADOR</p>	
30	0.200	0.200		<p>ARCO DE LARGADA FRENTE A SEDE DEL ACA</p>	00:00:00.00
30	0.430	0.230		<p>TOMAR A LA IZQUIERDA POR CALLE AUSTRIA</p>	00:00:xx.xx
30	0.630	0.200		<p>● CANAL 7</p> <p>TOMAR A LA IZQUIERDA POR AV. FIGUEROA ALCORTA</p>	00:01:xx.xx
30	1.100	0.470		<p>ESTACION SHELL</p> <p>SEGUIR POR AV. FIGUEROA ALCORTA</p>	00:02:xx.xx
30	velocidad proxima referencia	XVII° GRAN PREMIO ARGENTINO HISTORICO			PAG. N° 1

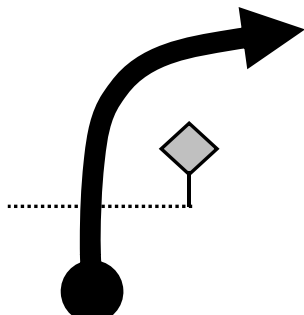

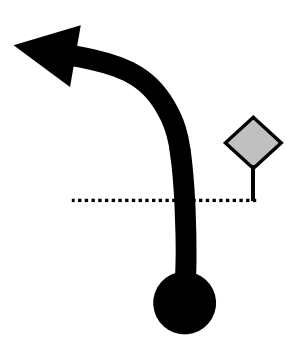

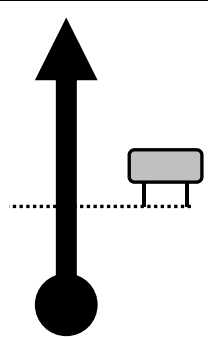

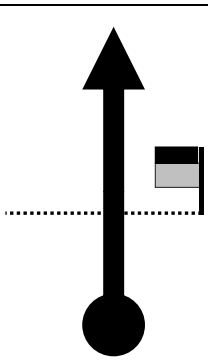
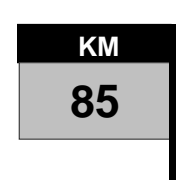
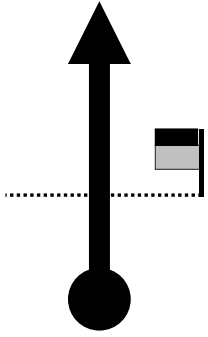
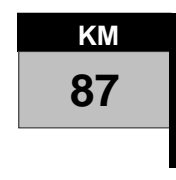
Sector Clasificadorio Nro: 1			A.C.A. LIBERTADOR	ETAPA N°	
Km Totales del Sector : 152.150			CARMEN DE ARECO	<b>1-A</b>	
Vel.	Dist. Total	Dist. Parcial	Direccion y Ubicacion de la Referencia	Referencia / Informacion	Hora de Carrera HH:MM:SS.CC
30	1.900	0.800			00:03:xx.xx
60	2.400	0.500		 CRUZAR AV. SARMIENTO, SEGUIR POR AV. FIGUEROA ALCORTA	00:04:xx.xx
60	3.100	0.700		 PASAR BAJO PUENTE DE FFCC SEGUIR SIEMPRE POR AV. FIGUEROA ALCORTA <u>RADAR MAX. 70 KM/h</u>	00:05:xx.xx
60	5.800	2.700			00:07:xx.xx
40	7.400	1.600		 FRENTE AL ESTADIO DE RIVER PLATE TOMAR AV. UDAONDO	00:10:xx.xx
40	velocidad proxima referencia	XVII° GRAN PREMIO ARGENTINO HISTORICO			PAG. N° 2

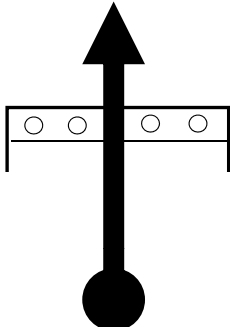
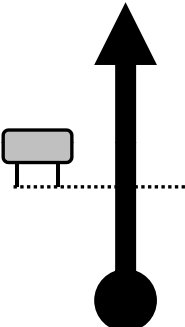
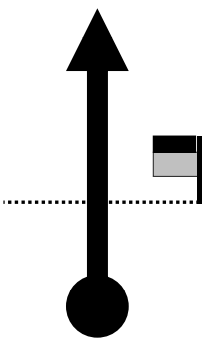
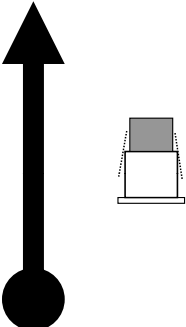
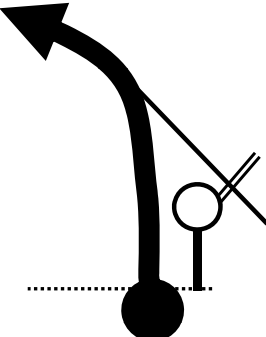
Sector Clasificadorio Nro: 1			A.C.A. LIBERTADOR	ETAPA N°	
Km Totales del Sector : 152.150			CARMEN DE ARECO	<b>1-A</b>	
Vel.	Dist. Total	Dist. Parcial	Direccion y Ubicacion de la Referencia	Referencia / Informacion	Hora de Carrera HH:MM:SS.CC
40	7.700	0.300		TOMAR AV. LIBERTADOR	00:10:xx.xx
40	9.600	1.900		  TOMAR AV. GRAL. PAZ HACIA RIACHUELO  LUEGO DE ENTRAR A AUTOPISTA SUBIR VELOCIDAD A 60 KMH.	00:13:xx.xx
60	12.200	2.600	 SHOPING DOT BAIRES	  SEGUIR POR AV. GRAL PAZ A RIACHUELO - LINIERS	00:16:xx.xx
60	22.600	10.400		    SALIR DE GRAL. PAZ	00:26:xx.xx
40	23.000	0.400		    SALIR A ACCESO OESTE	00:27:xx.xx
40	velocidad proxima referencia	XVII° GRAN PREMIO ARGENTINO HISTORICO			PAG. N° 3

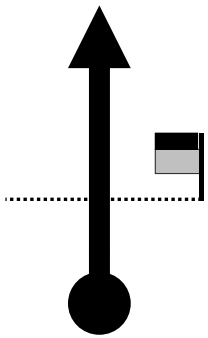
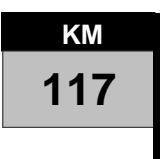
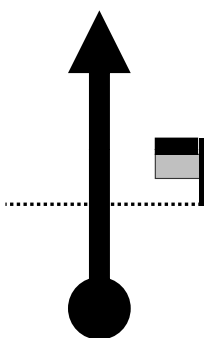
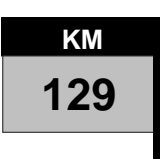
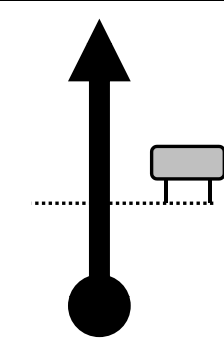

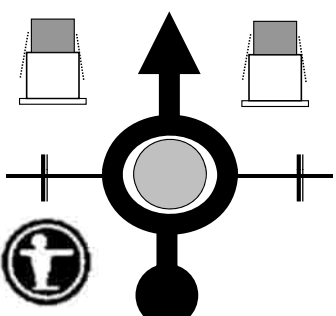

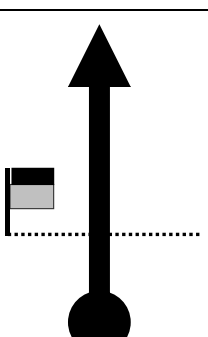
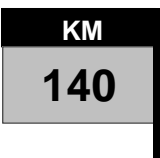
Sector Clasificadorio Nro: 1			A.C.A. LIBERTADOR	ETAPA N°	
Km Totales del Sector : 152.150			CARMEN DE ARECO	1-A	
Vel.	Dist. Total	Dist. Parcial	Direccion y Ubicacion de la Referencia	Referencia / Informacion	Hora de Carrera HH:MM:SS.CC
40	23.600	0.600			00:27:xx.xx
80	36.300	12.700		 KM 25,5	00:37:xx.xx
40	36.600	0.300		 ESTACION DE PEAJE LUEGO DE PEAJE VELOCIDAD 85 KM/H	00:37:xx.xx
85	67.700	31.100			00:59:xx.xx
40	68.100	0.400		ESTACION DE PEAJE	01:00:xx.xx
40	velocidad proxima referencia	XVII° GRAN PREMIO ARGENTINO HISTORICO			PAG. N° 4

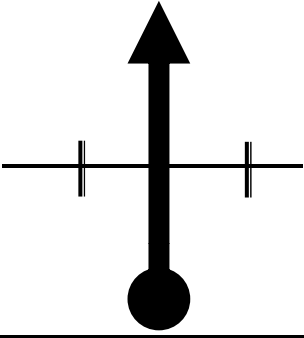

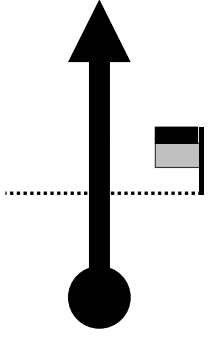

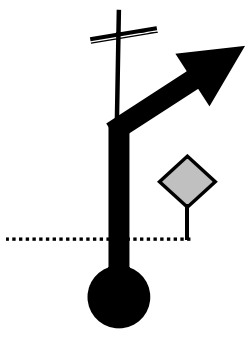


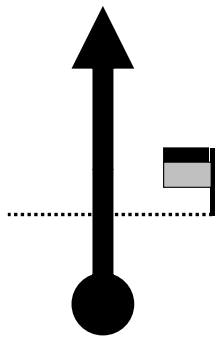
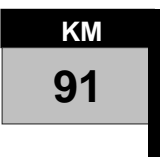
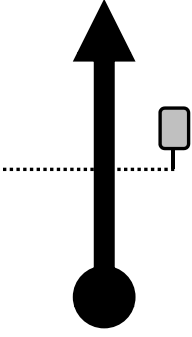


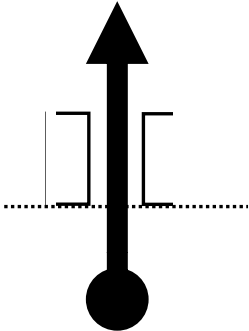
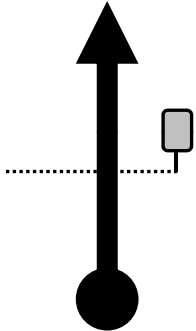

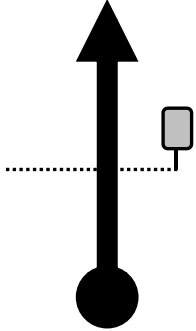

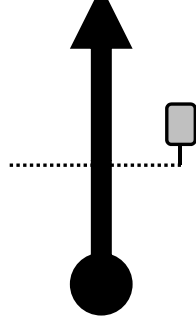
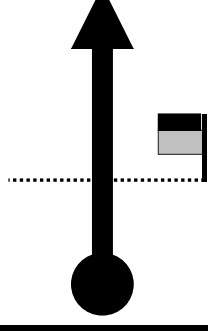

Sector Clasificadorio Nro: 1			A.C.A. LIBERTADOR	ETAPA N°	
Km Totales del Sector : 152.150			CARMEN DE ARECO	1-A	
Vel.	Dist. Total	Dist. Parcial	Direccion y Ubicacion de la Referencia	Referencia / Informacion	Hora de Carrera HH:MM:SS.CC
40	68.700	0.600			01:01:xx.xx
85	78.500	9.800		 SEGUIR POR AUTOPISTA	 01:08:xx.xx
85	84.700 0.000	6.200 0.000		 ANTES DE KM 75 COMIENZA ZONA CONTROL ODOMETROS	01:17:00.00
83	<u>2.040</u>	2.040			01:18:28.48
83	<u>3.506</u>	1.466			01:19:32.07
83	velocidad proxima referencia	XVII° GRAN PREMIO ARGENTINO HISTORICO			PAG. N° 5

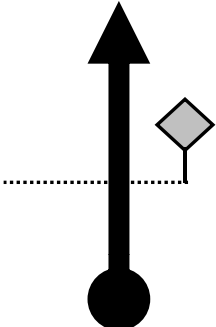

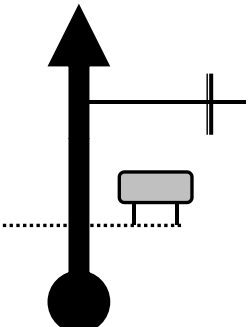


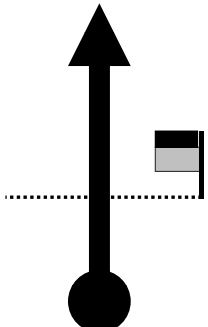
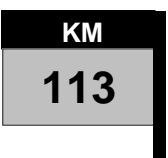
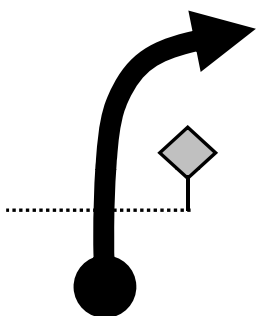

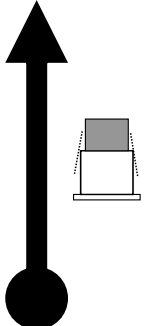
Sector Clasificadorio Nro: 1			A.C.A. LIBERTADOR		ETAPA N°
Km Totales del Sector : 152.150			CARMEN DE ARECO		<b>1-A</b>
Vel.	Dist. Total	Dist. Parcial	Direccion y Ubicacion de la Referencia	Referencia / Informacion	Hora de Carrera HH:MM:SS.CC
83	<u>5.488</u>	1.982		 DESPUES DE KM 80	01:20:58.05
83	<u>7.245</u>	1.757		 DESPUES DE KM 82	01:22:14.24
83	<u>8.520</u>	1.275			01:23:09.54
83	<u>10.061</u>	1.541			01:24:16.38
83	<u>12.178</u>	2.117		 FIN ZONA CONTROL ODOMETROS	01:25:48.22
<b>40</b>	velocidad proxima referencia	<b>XVII° GRAN PREMIO ARGENTINO HISTORICO</b>			<b>PAG. N° 6</b>

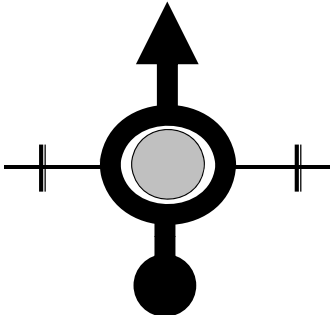

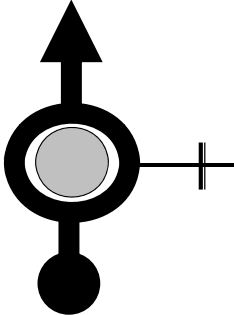

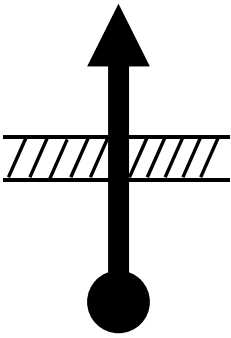

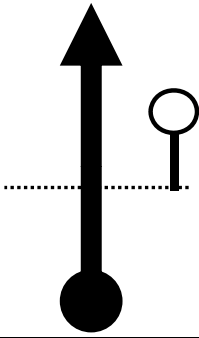

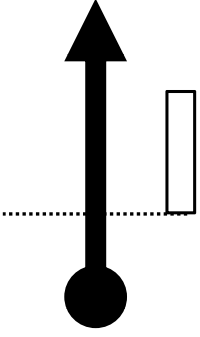
Sector Clasificadorio Nro: 1			A.C.A. LIBERTADOR		ETAPA N°
Km Totales del Sector : 152.150			CARMEN DE ARECO		<b>1-A</b>
Vel.	Dist. Total	Dist. Parcial	Direccion y Ubicacion de la Referencia	Referencia / Informacion	Hora de Carrera HH:MM:SS.CC
40	12.630	0.452		ESTACION DE PEAJE	01:26:xx.xx
40	13.030	0.400		PROHIBIDO CRUZAR EL CANTERO CENTRAL	01:27:xx.xx
85	18.200	5.170		KM 93	01:30:xx.xx
85	22.150	3.950		YPF DESPUES DE KM 97	01:33:xx.xx
85	31.530	9.380		80 PRECAUCION FIN DE AUTOPISTA	01:40:xx.xx
85	velocidad proxima referencia	XVII° GRAN PREMIO ARGENTINO HISTORICO			PAG. N° 7

Sector Clasificadorio Nro: 1			A.C.A. LIBERTADOR	ETAPA N°	
Km Totales del Sector : 152.150			CARMEN DE ARECO	<b>1-A</b>	
Vel.	Dist. Total	Dist. Parcial	Direccion y Ubicacion de la Referencia	Referencia / Informacion	Hora de Carrera HH:MM:SS.CC
85	42.120	10.590			01:47:xx.xx
85	54.170	12.050			01:56:xx.xx
85	64.200	10.030			02:03:xx.xx
40	64.450	0.250		 ESTACION A.C.A. YPF NEUTRALIZA 20 MINUTOS NO SALIR ANTES DE TIEMPO!!!!!!!!!!	02:03:xx.xx
40	65.380	0.930			02:24:xx.xx
80	velocidad proxima referencia	XVII° GRAN PREMIO ARGENTINO HISTORICO			PAG. N° 8

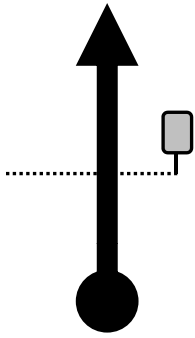

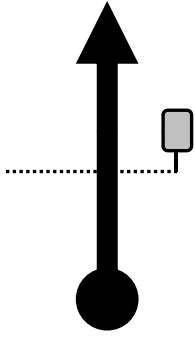

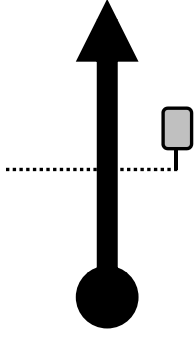

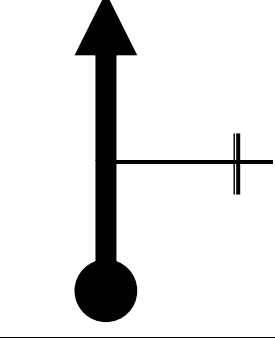

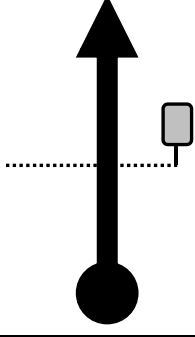

Sector Clasificadorio Nro: 2			CARMEN DE ARECO		ETAPA N°
Km Totales del Sector : 235.360			VENADO TUERTO		<b>1-A</b>
Vel.	Dist. Total	Dist. Parcial	Direccion y Ubicacion de la Referencia	Referencia / Informacion	Hora de Carrera HH:MM:SS.CC
80	67.630	2.250		 CRUCE DE RUTA 51 SEGUIR AL FRENTE POR RUTA 7	02:26:xx.xx
40	68.350	0.720		 143	02:27:xx.xx
80	73.020	4.670		 TOMAR RUTA 31 A SALTO	 02:31:xx.xx
60	74.990 0.000	1.970 0.000		 91 <b>COMIENZA P.C. N° 1</b>	02:36:00.00
85	1.418	1.418		PANCARTA AMARILLA	02:37:00.06
85	velocidad proxima referencia	XVII° GRAN PREMIO ARGENTINO HISTORICO			PAG. N° 9

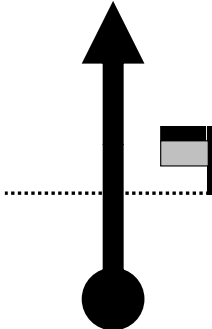

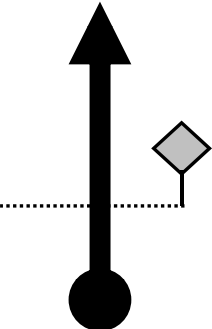

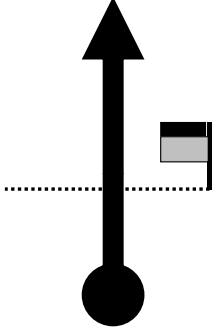
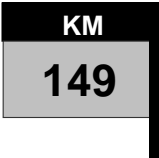
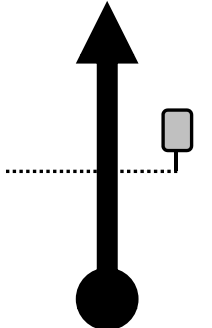
Sector Clasificadorio Nro: 2			CARMEN DE ARECO	ETAPA N°	
Km Totales del Sector : 235.360			VENADO TUERTO	<b>1-A</b>	
Vel.	Dist. Total	Dist. Parcial	Direccion y Ubicacion de la Referencia	Referencia / Informacion	Hora de Carrera HH:MM:SS.CC
85	3.493	2.075		PRINCIPIO DE BARANDA DE PUEBTE DE CEMENTO	02:38:27.95
85	5.422	1.929		 CHAPON A RAYAS	02:39:49.65
85	6.526	1.104		 CHAPON A RAYAS	02:40:36.39
85	8.385	1.858		CHAPON EN COMIENZO DE GUARDARRAILL  COMIENZO ZONA DE CONTROL	02:41:55.10
85	9.xxx	1.5xx			02:43:xx.xx
83	velocidad proxima referencia	XVII° GRAN PREMIO ARGENTINO HISTORICO			PAG. N° 10

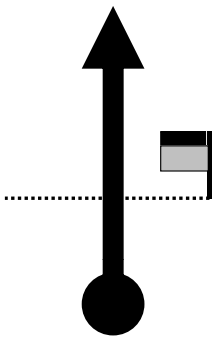
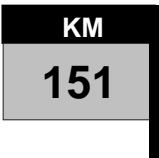
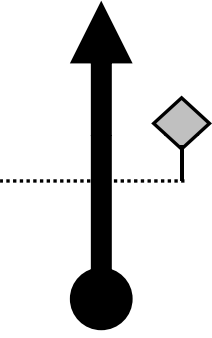

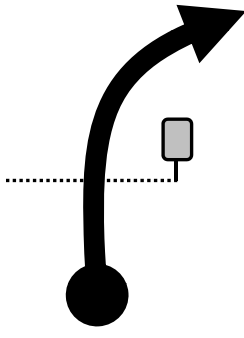

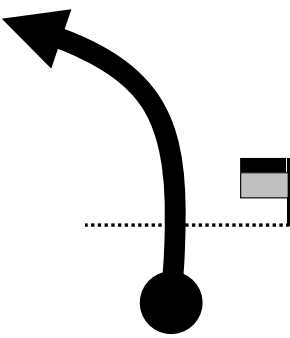
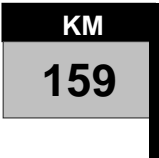
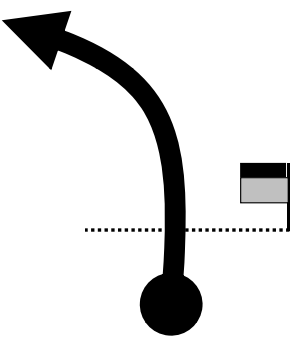
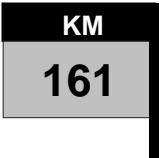
Sector Clasificadorio Nro: 2			CARMEN DE ARECO	ETAPA N°	
Km Totales del Sector : 235.360			VENADO TUERTO	1-A	
Vel.	Dist. Total	Dist. Parcial	Direccion y Ubicacion de la Referencia	Referencia / Informacion	Hora de Carrera HH:MM:SS.CC
83	16.xxx	6.xxx		 ANTES DE KM 108	02:47:xx.xx
86	19.xxx	3.xxx		  PRECAUCION EN ACCESO A GAHAN	02:49:xx.xx
86	21.xxx	2.xxx			02:51:xx.xx
85	25.xxx	3.xxx		 FIN ZONA DE CONTROL	02:54:xx.xx
85	31.500	5.6xx		ESTACION SHELL	02:58:xx.xx
60	velocidad proxima referencia	XVII° GRAN PREMIO ARGENTINO HISTORICO		PAG. N° 11	

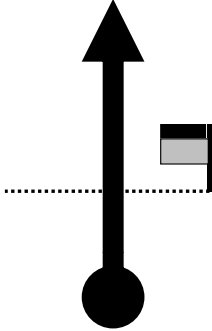

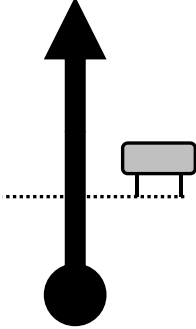
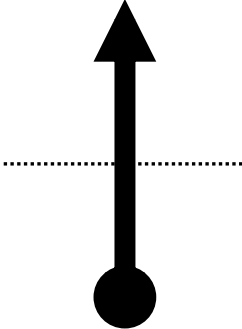

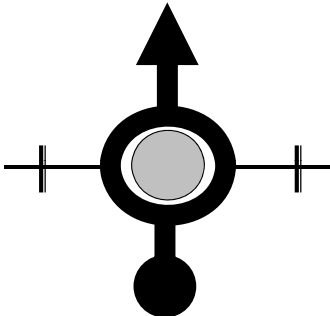

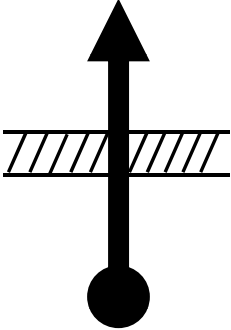

Sector Clasificadorio Nro: 2			CARMEN DE ARECO		ETAPA N°
Km Totales del Sector : 235.360			VENADO TUERTO		<b>1-A</b>
Vel.	Dist. Total	Dist. Parcial	Direccion y Ubicacion de la Referencia	Referencia / Informacion	Hora de Carrera HH:MM:SS.CC
60	31.730	0.230		 <p>SEGUIR AL FRENTE POR RUTA 31</p> <p><u>RADARES</u> <u>MAXIMA 60 KM/H</u></p>	02:58:xx.xx
60	32.650	0.920		 <p>SEGUIR AL FRENTE POR RUTA 31 A ROJAS</p>	02:59:xx.xx
60	34.800	2.150		 <p>VIAS</p>	03:01:xx.xx
80	38.490 0.000	3.690 0.000		 <p>COMIENZA P.C. N° 2</p>	03:09:00.00
84	1.338	1.338		<p>PRINCIPIO DE ALCANTARILLA BANDERA AMARILLA</p>	03:09:57.34
84	velocidad proxima referencia	XVII° GRAN PREMIO ARGENTINO HISTORICO			PAG. N° 12

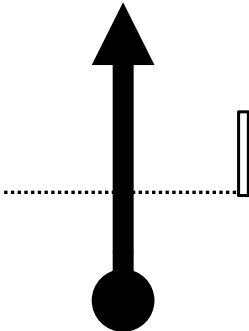
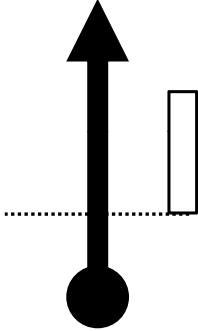
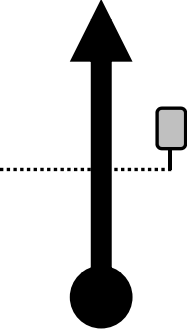
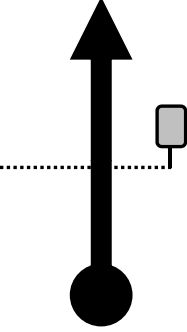
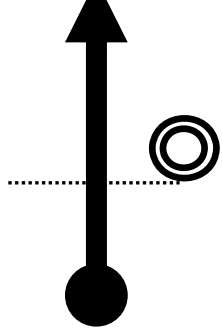



Sector Clasificadorio Nro: 2			CARMEN DE ARECO	ETAPA N°	
Km Totales del Sector : 235.360			VENADO TUERTO	<b>1-A</b>	
Vel.	Dist. Total	Dist. Parcial	Direccion y Ubicacion de la Referencia	Referencia / Informacion	Hora de Carrera HH:MM:SS.CC
84	2.543	1.205		 CHAPON A RAYAS EN COMIENZO DE GUARDARRAILL	03:10:48.98
84	4.045	1.502		 CHAPON A RAYAS DESPUES DE KM 133	03:11:53.37
84	5.298	1.252		 CHAPON A RAYAS	03:12:47.04
84	7.000	1.702		 PRECAUCION EN ACCESO A LA INVENCIBLE	03:14:xx.xx
84	7.938	0.938		 COMIENZO ZONA DE CONTROL	03:14:40.18
84	velocidad proxima referencia	XVII° GRAN PREMIO ARGENTINO HISTORICO			PAG. N° 13

Sector Clasificadorio Nro: 2			CARMEN DE ARECO	ETAPA N°	
Km Totales del Sector : 235.360			VENADO TUERTO	<b>1-A</b>	
Vel.	Dist. Total	Dist. Parcial	Direccion y Ubicacion de la Referencia	Referencia / Informacion	Hora de Carrera HH:MM:SS.CC
84	11.xxx	3.xxx	<p style="text-align: center;"><b>CAMBIE LA VELOCIDAD A 86 KM/H. CUANDO SU RELOJ INDIQUE</b> →</p>		03:16:52.00
86	13.xxx	2.xxx			03:18:xx.xx
83	17.xxx	4.xxx		 <b>FIN ZONA DE CONTROL</b>	03:21:xx.xx
40	19.120 0.000	1.1xx 0.000		 <b>COMIENZA P.C. N° 3</b>	03:28:00.00
87	1.018	1.018		<b>PANCARTA AMARILLA</b>	03:28:42.12
87	velocidad proxima referencia	<b>XVII° GRAN PREMIO ARGENTINO HISTORICO</b>			<b>PAG. N° 14</b>

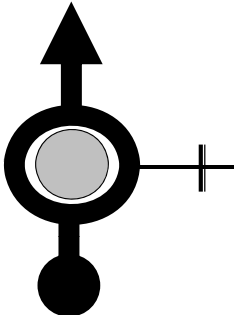

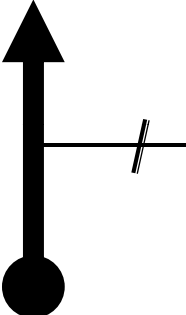




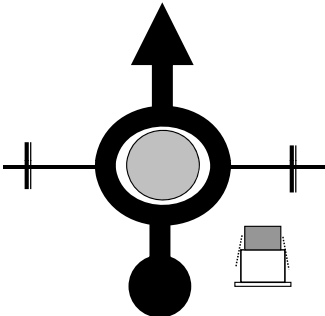

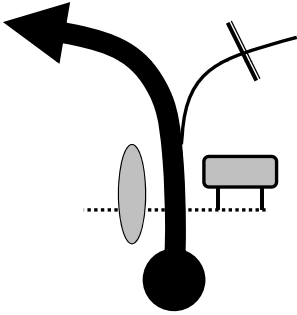




Sector Clasificadorio Nro: 2			CARMEN DE ARECO		ETAPA N°
Km Totales del Sector : 235.360			VENADO TUERTO		<b>1-A</b>
Vel.	Dist. Total	Dist. Parcial	Direccion y Ubicacion de la Referencia	Referencia / Informacion	Hora de Carrera HH:MM:SS.CC
87	1.924	0.906			03:29:19.63
87	3.733	1.809			03:30:34.48
87	5.073	1.340		 CHAPON A RAYAS DESPUES DE KM 154	03:31:29.91
87	9.921	4.848		 COMIENZO ZONA DE CONTROL	03:34:50.51
87	11.xxx	1.9xx			03:36:xx.xx
86	velocidad proxima referencia	XVII° GRAN PREMIO ARGENTINO HISTORICO			PAG. N° 15

Sector Clasificadorio Nro: 2			CARMEN DE ARECO	ETAPA N°	
Km Totales del Sector : 235.360			VENADO TUERTO	<b>1-A</b>	
Vel.	Dist. Total	Dist. Parcial	Direccion y Ubicacion de la Referencia	Referencia / Informacion	Hora de Carrera HH:MM:SS.CC
86	17.xxx	5.xxx			03:40:xx.xx
84	20.xxx	2.xxx		<p>PRECAUCION INICIO DE DARSENA PARA GIRO A LA DERECHA</p> <p>FIN ZONA DE CONTROL</p>	03:42:xx.xx
60	21.140	0.4xx		 <p><u>RADAR</u> <u>VELOCIDAD MAXIMA</u> <u>60 KM/h</u></p>	03:42:xx.xx
60	22.700	1.560		 <p>ROTONDA DE ROJAS SEGUIR AL FRENTE POR RUTA 31</p>	03:44:xx.xx
40	23.450	0.750		 <p>VIAS EN MAL ESTADO</p>	03:45:xx.xx
40	velocidad proxima referencia	XVII° GRAN PREMIO ARGENTINO HISTORICO			PAG. N° 16

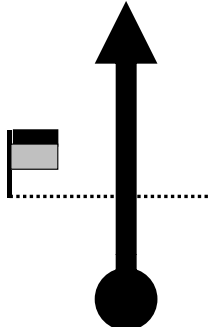
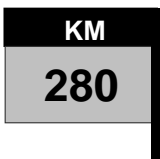
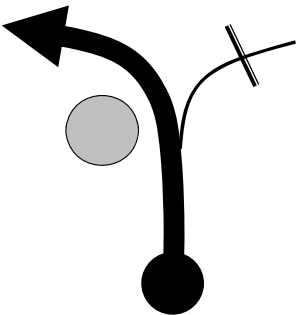

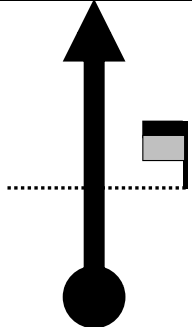
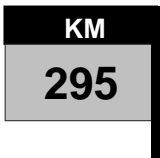
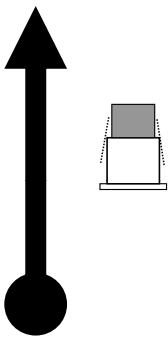

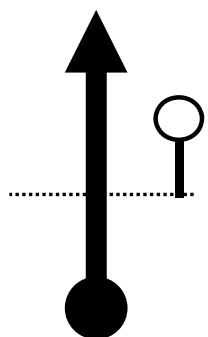


Sector Clasificadorio Nro: 2			CARMEN DE ARECO	ETAPA N°	
Km Totales del Sector : 235.360			VENADO TUERTO	<b>1-A</b>	
Vel.	Dist. Total	Dist. Parcial	Direccion y Ubicacion de la Referencia	Referencia / Informacion	Hora de Carrera HH:MM:SS.CC
40	25.910	2.460		PALO SIN INDICADOR MARCA AMARILLA EN RUTA  <b>COMIENZA            P.C. N° 4</b>	03:53:00.00
	0.000	0.000			
83	0.974	0.974		PRINCIPIO DE ALCANTARILLA BANDERA AMARILLA	03:53:42.23
83	2.819	1.846		PANCARTA AMARILLA	03:55:02.28
83	4.333	1.514		PANCARTA AMARILLA	03:56:07.95
83	5.591	1.258		GOMA ENTERRADA BANDERA AMARILLA	03:57:02.49
83	velocidad proxima referencia	XVII° GRAN PREMIO ARGENTINO HISTORICO			PAG. N° 17

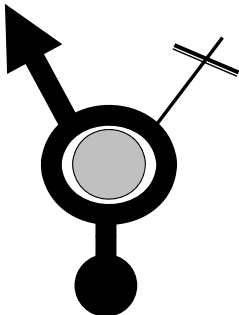

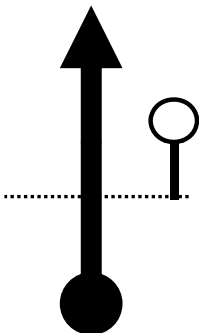

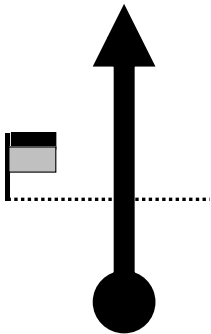

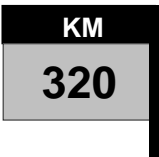


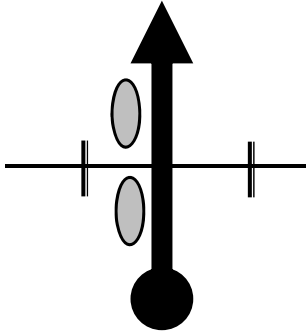


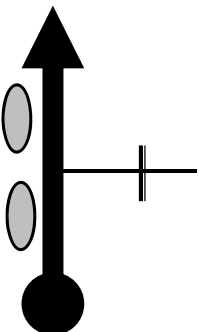


Sector Clasificadorio Nro: 2			CARMEN DE ARECO	ETAPA N°	
Km Totales del Sector : 235.360			VENADO TUERTO	<b>1-A</b>	
Vel.	Dist. Total	Dist. Parcial	Direccion y Ubicacion de la Referencia	Referencia / Informacion	Hora de Carrera HH:MM:SS.CC
83	7.925	2.334		PRINCIPIO DE ALCANTARILLA  COMIENZO ZONA DE CONTROL	03:58:43.72
83	10.xxx	2.xxx	CAMBIE LA VELOCIDAD A 84KM/H. CUANDO SU RELOJ INDIQUE 		04:00:36.00
84	13.xxx	3.xxx			04:03:xx.xx
83	17.xxx	3.xxx			04:05:xx.xx
<p align="center"><b>ATENCION</b>  <b>EN LA REFERENCIA ANTERIOR</b>  <b>BAJE A 40 KM/H. Y LUEGO RECUPERE</b>  <b>PARA PASAR EL CRUCE</b>  <b>PROXIMOS 1 KM. NO HAY CONTROLES</b></p>					
83	velocidad proxima referencia	XVII° GRAN PREMIO ARGENTINO HISTORICO		PAG. N° 18	

Sector Clasificadorio Nro: 2			CARMEN DE ARECO	ETAPA N°	
Km Totales del Sector : 235.360			VENADO TUERTO	<b>1-A</b>	
Vel.	Dist. Total	Dist. Parcial	Direccion y Ubicacion de la Referencia	Referencia / Informacion	Hora de Carrera HH:MM:SS.CC
83	19.xxx	2.xxx		 FIN ZONA DE CONTROL	04:07:xx.xx
<p><b>ATENCION</b></p> <p><b>EN LA REFERENCIA ANTERIOR</b></p> <p><b>BAJE A 40 KM/H. Y LUEGO RECUPERE</b></p> <p><b>PARA PASAR EL CRUCE DE CARABELAS</b></p>					
83	21.600	1.9xx		   RUTA EN REGULAR ESTADO	 04:08:xx.xx
80	35.000	13.400		  TOMAR RUTA 8 A VENADO TUERTO	04:18:xx.xx
40	35.350	0.350		 SOBRE RUTA 8	04:19:xx.xx
85	velocidad proxima referencia	XVII° GRAN PREMIO ARGENTINO HISTORICO			PAG. N° 19

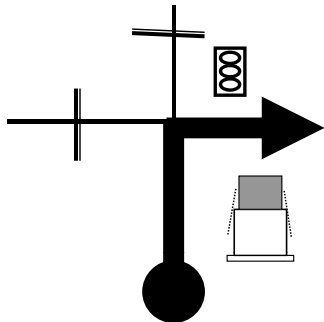




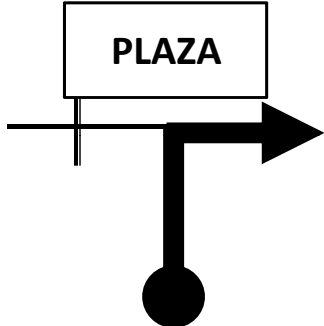



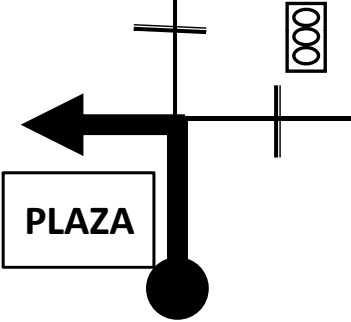



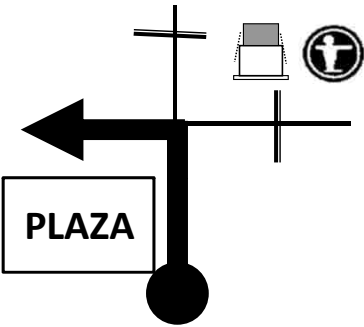


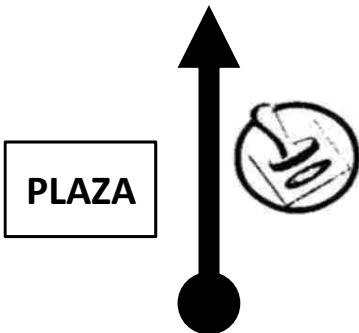
Sector Clasificadorio Nro: 2			CARMEN DE ARECO	ETAPA N°	
Km Totales del Sector : 235.360			VENADO TUERTO	<b>1-A</b>	
Vel.	Dist. Total	Dist. Parcial	Direccion y Ubicacion de la Referencia	Referencia / Informacion	Hora de Carrera HH:MM:SS.CC
85	45.750	10.400		 <b>SEGUIR AL FRENTE POR RUTA 8 A VENADO TUERTO</b>	04:26:xx.xx
60	46.540	0.790		 <b>CRUCE DE RUTA 50</b>	04:27:xx.xx
60	48.800	2.260		  <b>ZONA URBANA DE COLON</b>	04:29:xx.xx
40	49.600	0.800		 <b>ESTACION RHASA</b>  <b>SEGUIR AL FRENTE POR RUTA 8 A VENADO TUERTO</b>	04:30:xx.xx
40	51.950	2.350		   	04:34:xx.xx
40	velocidad proxima referencia	XVII° GRAN PREMIO ARGENTINO HISTORICO			PAG. N° 20



Sector Clasificadorio Nro: 2			CARMEN DE ARECO		ETAPA N°
Km Totales del Sector : 235.360			VENADO TUERTO		<b>1-A</b>
Vel.	Dist. Total	Dist. Parcial	Direccion y Ubicacion de la Referencia	Referencia / Informacion	Hora de Carrera HH:MM:SS.CC
40	52.700	0.750			04:35:xx.xx
85	66.980	14.280		 CRUCE DE WHELLRIGHT <u>RADAR MAX. 60 KM/H</u>	04:45:xx.xx
60	67.990	1.010			04:46:xx.xx
85	74.540	6.550		 ESTACION YPF DE HUGUES	04:51:xx.xx
60	75.230	0.690		 <u>RADAR MAX 60 KM/H</u>	 04:51:xx.xx
60	velocidad proxima referencia	XVII° GRAN PREMIO ARGENTINO HISTORICO			PAG. N° 21

Sector Clasificadorio Nro: 2			CARMEN DE ARECO	ETAPA N°	
Km Totales del Sector : 235.360			VENADO TUERTO	<b>1-A</b>	
Vel.	Dist. Total	Dist. Parcial	Direccion y Ubicacion de la Referencia	Referencia / Informacion	Hora de Carrera HH:MM:SS.CC
60	75.800	0.570		 <b>SEGUIR AL FRENTE POR RUTA 8 A VENADO TUERTO</b>	04:52:xx.xx
60	76.260	0.460			04:52:xx.xx
85	92.680	16.420		   <b>CONTROL POLICIAL</b>	 05:04:xx.xx
85	113.200	20.520		  <b>CRUCE DE RUTA 94 SEGUIR POR RUTA 8</b>	05:18:xx.xx
85	116.800	3.600		  <b>CRUCE DE RUTA 90 SEGUIR POR RUTA 8</b>	05:21:xx.xx
85	velocidad proxima referencia	<b>XVII° GRAN PREMIO ARGENTINO HISTORICO</b>			PAG. N° 22

Sector Clasificadorio Nro: 2			CARMEN DE ARECO	ETAPA N°	
Km Totales del Sector : 235.360			VENADO TUERTO	<b>1-A</b>	
Vel.	Dist. Total	Dist. Parcial	Direccion y Ubicacion de la Referencia	Referencia / Informacion	Hora de Carrera HH:MM:SS.CC
85	118.100	1.300		 <b>CRUCE DE RUTA 14 SEGUIR POR RUTA 8</b>	<b>05:22:xx.xx</b>
85	124.500	6.400		 <u><b>RADAR MAX 110 KM/H</b></u> <u><b>APROX KM 351</b></u>	<b>05:26:xx.xx</b>
85	134.720	10.220		  <b>ZONA URBANA</b>	 <b>05:34:xx.xx</b>
60	136.000	1.280		 <b>ESTACION OIL</b>	<b>05:35:xx.xx</b>
60	138.200	2.200		 <b>ZONA DE SEMAFOROS</b>	<b>05:37:xx.xx</b>
<b>40</b>	velocidad proxima referencia	<b>XVII° GRAN PREMIO ARGENTINO HISTORICO</b>		<b>PAG. N° 23</b>	

Sector Clasificadorio Nro: 2			CARMEN DE ARECO	ETAPA N°	
Km Totales del Sector : 235.360			VENADO TUERTO	<b>1-A</b>	
Vel.	Dist. Total	Dist. Parcial	Direccion y Ubicacion de la Referencia	Referencia / Informacion	Hora de Carrera HH:MM:SS.CC
40	140.000	1.800		   <b>TOMAR A LA DERECHA POR IRIGOYEN</b>	 <b>05:40:xx.xx</b>
40	140.800	0.800		  <b>TOMAR A LA DERECHA POR CARRIL CENTRAL DE CALLE MORENO</b>	 <b>05:41:xx.xx</b>
40	140.950	0.150		  <b>TOMAR A LA IZQUIERDA POR CARRIL CENTRAL DE CALLE 25 DE MAYO</b>	 <b>05:41:xx.xx</b>
40	141.150	0.200		  <b>TOMAR A LA IZQUIERDA POR CARRIL CENTRAL DE CALLE BELGRANO</b>	<b>05:42:xx.xx</b>
40	141.300	0.150		<b>FRENTE A LA MUNICIPALIDAD</b>  <u><b>CONTROL DE SELLO N° 1</b></u>	<b>05:43:00.00</b>
<b>XVII° GRAN PREMIO ARGENTINO HISTORICO</b>				<b>PAG. N° 24</b>	